

11120  
(5)

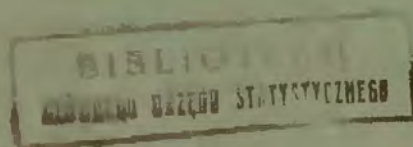
J.M.S.  
GŁÓWNY URZĄD STATYSTYCZNY RZECZYPOSPOLITEJ POLSKIEJ

# SKOROWIDZ MIEJSCOWOŚCI RZECZYPOSPOLITEJ POLSKIEJ

TOM XII

WOJEWÓDZTWO KRAKOWSKIE

ŚLĄSK CIESZYŃSKI



WARSZAWA 1925

NAKŁADEM GŁÓWNEGO URZĘDU STATYSTYCZNEGO

# Skorowidz miejscowości Rzeczypospolitej Polskiej

- Tom I Woj. Warszawskie oraz m. st. Warszawa . . . . . w druku
- Tom II „ Łódzkie . . . . . w druku
- Tom III „ Kieleckie . . . . . w druku
- Tom IV „ Lubelskie . . . . . w sprzedaży
- Tom V „ Białostockie . . . . . w sprzedaży
- Tom VI Ziemia Wileńska
- Powiaty: Oszmiana, Święciany i Wilno-Troki oraz miasto Wilno  
nieobjęte spisem z 1921 r.
- Tom VII cz. I Woj. Nowogródzkie . . . . . w sprzedaży
- „ cz. II Ziemia Wileńska . . . . . w sprzedaży
- Powiaty: Brasław, Duniłowicze, Dżisna i Wilejka  
objęte spisem z 1921 r.
- Tom VIII Woj. Poleskie . . . . . w sprzedaży
- Tom IX „ Wołyńskie . . . . . w sprzedaży
- Tom X „ Poznańskie . . . . . w druku
- Tom XI „ Pomorskie . . . . . w druku
- Tom XII „ Krakowskie . . . . . w sprzedaży
- Tom XIII „ Lwowskie . . . . . w sprzedaży
- Tom XIV „ Stanisławowskie . . . . . w sprzedaży
- Tom XV „ Tarnopolskie . . . . . w sprzedaży
- Tom XVI „ Śląskie

UWAGA: Tomy VI i XVI dla Ziemi Wileńskiej i Województwa Śląskiego zostaną opracowane po przeprowadzeniu na tych terytorjach spisu ludności.

**SKOROWIDZ MIEJSCOWOŚCI  
RZECZYPOSPOLITEJ POLSKIEJ**

11120/51

G. U. S.

GŁÓWNY URZĄD STATYSTYCZNY RZECZYPOSPOLITEJ POLSKIEJ

SKOROWIDZ MIEJSCOWOŚCI  
RZECZYPOSPOLITEJ POLSKIEJ

OPRACOWANY NA PODSTAWIE WYNIKÓW PIERWSZEGO  
POWSZECHNEGO SPISU LUDNOŚCI Z DN. 30 WRZEŚNIA 1921 R.  
I INNYCH ŹRÓDEŁ URZĘDOWYCH

TOM XII

WOJEWÓDZTWO KRAKOWSKIE

ŚLĄSK CIESZYŃSKI



BIBLIOTEKA  
GŁÓWNEGO URZĘDU STATYSTYCZNEGO

WARSZAWA 1925

NAKŁADEM GŁÓWNEGO URZĘDU STATYSTYCZNEGO  
SKŁAD GŁÓWNY I EKSPEDYCJA W GŁÓWNYM URZĘDZIE STATYSTYCZNYM, AL. JEROZOLIMSKIE 32

WYDAWCA: WYDZIAŁ PEDAGOGICZNY UNIWERSYTETU W CIESZYNIE

RECENZJA WYKŁADÓW  
Z HISTORII WYŚWIETLENIA

Praca zbiorowa pod redakcją  
prof. dr. hab. J. K. [imię]  
Cieszyn, 1980

---

TŁOCZONO W DRUKARNI P. MITRĘGI W CIESZYNIE.

---

WYDZIAŁ PEDAGOGICZNY UNIWERSYTETU W CIESZYNIE



Wydanie I, 1980  
Cena 10 zł

## PRZEDMOWA

W przedmowie do tomu VII, obejmującego województwo Nowogródzkie i te powiaty, obecnie należące do Okręgu Administracyjnego Wileńskiego, które w dniu powszechnego spisu ludności wchodziły w skład tego województwa, wyjaśniono zasady opracowania „Skorowidza Miejscowości Rzeczypospolitej Polskiej” i podano dokładny plan wydawnictwa. Wobec tego tutaj wystarczy ograniczyć się do podania niezbędnych wyjaśnień oraz omówienia tych nowych zagadnień i trudności, które wyłoniły się przy opracowaniu tomu niniejszego, zawierającego w części I-jej woj. Krakowskie i w części II-jej miasto Bielsko oraz powiaty: Bielsko i Cieszyn, tworzące do czasu utworzenia woj. Śląskiego, samodzielny okrąg administracyjny pod nazwą Śląsk Cieszyński.

Przedewszystkiem należy zaznaczyć, że za podstawę opracowania „Skorowidza” dla Małopolski i Śląska Cieszyńskiego nie można było przyjąć pojęcia miejscowości w tem znaczeniu, w jakim było stosowane w b. zaborze rosyjskim. Z materiału spisowego nie udało się tu naogół wyodrębnić miejscowości niesamodzielnych, t. j. osiedli ludzkich, które będąc wyodrębnionemi terytorjalnie i posiadając własną swą nazwę, a przeto stanowiąc miejscowości w przyjętem tego słowa znaczeniu, nie są jednak samodzielnymi jednostkami administracyjnymi.

Jak wiadomo, w Małopolsce i na Śląsku Cieszyńskim, w odróżnieniu od b. zaboru rosyjskiego, gdzie istnieją gminy zbiorowe, ustrój gminny jest oparty na gminie jednostkowej, t. zw. gminie miejscowej. Z właściwości ustroju tego wynikało, że przyzwyczajono się tutaj do utożsamiania pojęcia miejscowości z pojęciem gminy, dla określenia zaś miejscowości niesamodzielnych służą inne wyrazy np. „attynencja” lub też „część miejscowości”. Ta odmienna terminologia spowodowała, że komisarze spisowi w materiale spisowym nie wyodrębniali naogół miejscowości niesamodzielnych, spisując je łącznie z innymi miejscowościami danej gminy lub też obszaru dworskiego. Bez sięgnięcia do innych źródeł przeważnie nie wiadomo, czy zapis w rubryce „nazwa miejscowości” na formularzach spisowych oznacza samodzielną miejscowość, czy też część miejscowości (plac, ulica, przedmieście i t. p.) i jest tylko zapisem orientacyjnym, często zaś brak wogóle podania nazwy miejscowości niesamodzielnej.

Nie chcąc zbyt komplikować opracowania „Skorowidza”, musiano się więc w zasadzie ograniczyć do wykazania samodzielnych jednostek administracyjnych. Z pośród miejscowości niesamodzielnych podano tylko te, które w myśl dawniejszych austriackich przepisów, wydawanych z okazji przeprowadzania spisów ludności, stanowiły t. zw. „miejscowości konskrypcyjne” i które figurują jako „miejscowość” tak w „Skorowidzu Gminnym Galicji”, opracowanym na podstawie wyników

spisu ludności z dnia 31 grudnia 1900 roku, jakoteż i w „Allgemeines Verzeichniss der Ortsgemeinden und Ortschaften Österreichs”, względnie „Spezial Ortsrepertorium von Schlesien”, publikacjach, wydanych na podstawie spisu ludności z dnia 31 grudnia 1910 roku. „Miejscowość konskrypcyjna” oznaczała miejscowość, mającą numerację domów swoistą, w sobie zamkniętą i niezależną od miejscowości sąsiednich.

W odróżnieniu od „Skorowidzów Miejscowości” województw: Lwowskiego, Stanisławowskiego i Tarnopolskiego — dla województwa Krakowskiego nie uwzględniono obszarów dworskich, których spis ludności z dnia 30 września 1921 roku w tem województwie już nie wykazał. Skasowanie obszarów dworskich nastąpiło na podstawie ustawy z dnia 26 lipca 1919 roku (Dz. Ust. Rz. P. Nr. 67, poz. 404), która w art. 1-ym stanowiła, że wszystkie obszary dworskie, wyłączone ze związku gminnego, zostają do związku gmin wcielone. Podczas gdy wykonanie tej ustawy na obszarze b. Galicji, położonym na wschód od linii rzeki Sanu, na podstawie rezolucji Sejmu Ustawodawczego, zostało odłożone do czasu nastania tam stosunków normalnych\*) w województwie Krakowskim weszła ona w życie bezpośrednio po ogłoszeniu.

Co się tyczy powiatu Spisko-Orawskiego, wcielonego do Rzeczypospolitej na podstawie decyzji Rady Ambasadorów z dnia 28 lipca 1920 roku, to powiat ten obszarów dworskich wogóle nie posiadał; dotyczy to również i Śląska Cieszyńskiego, w którym, jak i w innych krajach b. monarchii austriackiej poza b. Galicją i Bukowiną, obszary dworskie nie istniały.

W związku z powyższem, tablice tomu niniejszego różnią się w układzie tem od tablic innych tomów „Skorowidzów” dla Małopolski, że uwzględniają miejscowości tylko w dwóch działach: I — Miasta, II — Gminy wiejskie.

W dziale miast figurują w Małopolsce 2 miasta o własnym statucie: Lwów (statut z dnia 14 października 1870 roku — Dz. Ust. Kraj. L. 79) i Kraków (statut z dnia 6 października 1901 roku — Dz. Ust. Kraj. L. 108), 29 miast, rządzących się ustawą z dnia 13 marca 1889 roku (Dz. Ust. Kraj. L. 24), oraz 143 miejscowości, których ustrój prawny opiera się na ustawie z dnia 3 lipca 1896 roku (Dz. Ust. Kraj. L. 51). Za podstawę włączania do działu miast przyjęto więc kryterjum administracyjne, jako najwięcej odpowiadające rozwojowi stosunków i życia, nie zaś fakt, czy dana miejscowość jest w posiadaniu przywileju miasta lub miasteczka. Miejscowości, rządzące się ustawą z roku 1889, mają przywileje miast (z wyjątkiem miasteczka Buczaczy), miejscowości, podlegające ustawie z roku 1896, — przywileje miasteczek, rzadziej miast; kilka zaś, a mianowicie: Borysław, Knihinin Wieś, Krynica Zdrój, Nisko, Szczakowa, Tustanowice i Zakopane są wsiami. Szczegółowe dane co do tego, któremi ustawami w woj. Krakow-

\*) Ustawa weszła w życie na tym terenie na mocy rozporządzenia Ministerstwa Spraw Wewnętrznych z dnia 27 lipca 1923 r. (Monitor Polski z dnia 8 października 1923 r., Nr. 228).

skiem rządzą się poszczególne miejscowości, podane w tablicy zasadniczej w dziale miast, oraz czy mają przywileje miejskie czy miasteczkowe, znajdują się w specjalnej tablicy na str. 53. Przy określaniu, które miejscowości posiadają przywileje miast lub miasteczek, w razie wątpliwości uważano za miarodajne dane Krajowego Biura Statystycznego, zawarte w tomach 4 i 19 „Wiadomości Statystycznych o stosunkach krajowych“, uzupełnione i poprawione przez Tymczasowy Wydział Samorządowy we Lwowie.

O ile dla Małopolski, dla wyodrębnienia miast, najodpowiedniejszym wydało się kryterjum administracyjne, o tyle na Śląsku Cieszyńskim zastosowanie tego kryterjum było niemożliwym, ponieważ jedynie miasto Bielsko posiada własny statut, nadany mu ustawą z dnia 8 grudnia 1869 roku (Dz. Ust. Kraj. 1870 r. L. 3), pozatem wszystkie miejscowości rządzą się ogólną ustawą gminną z dnia 15 listopada 1863 roku (Dz. Ust. Kraj. L. 17), chociaż w liczbie tych miejscowości znajdują się takie, które pod względem znaczenia ekonomicznego niewątpliwie posiadają charakter miejski. Ażeby wykaz miast jaknajwięcej zbliżyć do rzeczywistości, przyjęto na Śląsku Cieszyńskim za podstawę kryterjum historyczne, t. j. okoliczność, czy dana miejscowość posiada przywilej miasta lub miasteczka. Tym sposobem wyodrębniono w dziale miast poza miastem Bielskiem jeszcze: miasto Strumięń, miasto Cieszyn, miasto Skoczów i miasteczko Ustroń.

Do działu II (gmin wiejskich) zaliczono w województwie Krakowskim wszystkie miejscowości, rządzące się ogólną ustawą gminną z dnia 12 sierpnia 1866 roku (Dz. Ust. Kraj. L. 9), w powiecie Spisko-Orawskim miejscowości podporządkowane odnośnej ustawie węgierskiej (Gesetzamtsblatt 22/1886).

Gminy posiadające przywileje miast lub miasteczek oznaczono wszędzie odpowiednimi skrótami. To samo uczyniono przy miejscowościach niesamodzielnych. Dla innych miejscowości niesamodzielnych podano również ich charakter topograficzny. Na terytorjach, objętych niniejszym tomem, uwzględniono następujące określenia topograficzne: wieś, folwark, osada, kolonia, leśniczówka, oraz przysiółek — który to wyraz w Małopolsce może oznaczać tak wieś jak i kolonię lub osadę i jest używany jako ogólne określenie miejscowości niesamodzielnych.

Od określeń topograficznych, podanych zawsze w formie skrótów, należy odróżnić wydrukowane w kilku wypadkach za nazwą miejscowości słowa: miasteczko, wieś i t. p., które często służą do odróżnienia miejscowości o identycznej nazwie, leżących w tej samej okolicy (np. Trzebinia Wieś, Trzebinia Miasteczko). Słowa te tworzą integralną część nazwy i nie przesadzają bynajmniej charakteru topograficznego miejscowości.

Układ tablic „Skorowidza“ dla województwa Krakowskiego i Śląska Cieszyńskiego, poza wykazaniem wyżej brakiem obszarów dworskich, różni się od „Skorowidzów“

innych województw również wprowadzeniem podziału na okręgi sądowe. Przy zachowaniu zasadniczego podziału na powiaty polityczne, w obrębie każdego powiatu uszeregowano miejscowości jeszcze według przynależności sądowej. Starano się w ten sposób upodobnić „Skorowidz“ do dawniejszych austriackich wydawnictw tego rodzaju i uwzględnić podział, mający dla Małopolski szczególne znaczenie. Okręgi sądowe ustalone według stanu z dnia 1 stycznia 1924 roku, zachowując jednakże ze względu na jednolitość wydawnictwa podział administracyjny z dnia 30 września 1921 roku.

Pewne różnice w porównaniu z innymi tomami „Skorowidza Miejscowości“ wykazują dalej rubryki wyznaniowe i narodowościowe. Różnice te tłumaczą się odmiennym sposobem opracowania tych danych dla województwa Krakowskiego i Śląska Cieszyńskiego. Dla województw, które się dotąd ukazały, „Skorowidz Miejscowości“ był opracowany ręcznie w ten sposób, że odwracając arkusz za arkuszem sumowano dane dotyczące płci, wyznania i narodowości i sumy z każdego arkusza przenoszono na formularze zbiorcze. Opracowanie województwa Krakowskiego i Śląska Cieszyńskiego odbyło się sposobem mechanicznym przy pomocy specjalnych maszyn rachunkowych systemu Powers'a, przy czem korzystano z prac przygotowawczych, wykonanych dla opracowania danych demograficznych spisu powszechnego. Zmiana ta zmusiła do mniej szczegółowego opracowania danych wyznaniowych i narodowościowych i do ograniczenia się do klasyfikacji wyznań i narodowości, przyjętej dla publikacji demograficznych. Zastosowana klasyfikacja jest uwidoczniiona w tablicach wojewódzkich na str. VIII—XIII. W tablicach powiatowych uwzględniono tylko ważniejsze grupy wyznaniowe i narodowościowe, a mianowicie w tablicach części I-ej tomu wyodrębniono wyznania: rzymsko-katolickie i ormiańsko-katolickie (łącznie), grecko-katolickie, ewangelickie (augsburskie, reformowane, unijne) i mojżeszowe; rubryka zbiorowa „inne chrześcijańskie wyznanie“ obejmuje: wyznanie marjawkie, kościoła narodowego i t. p., prawosławne, inne wyznania kościoła wschodniego i inne wyznania ewangelickie; rubryka „inne wyznanie“ — inne wyznania niechrześcijańskie i bezwyznaniowców. Z narodowości uwzględniono osobno: polską, rusińską, niemiecką i żydowską; w rubryce „inna narodowość“ znajdują się: Białorusini, Rosjanie, Czesi, inne narodowości słowiańskie, Litwini, miejscowi i inni. W części II-ej, obejmującej Śląsk Cieszyński, nie uwzględniono rubryk, dotyczących wyznania grecko-katolickiego i narodowości rusińskiej. Dla miast, a w sumach ogólnych dla gmin wiejskich, wyszczególniono w odsyłaczach u dołu strony te wyznania i narodowości, które zostały uwzględnione w tablicy wojewódzkiej.

Przygotowanie do druku niniejszego tomu „Skorowidza“ leżało w ręku p. Feliksa Gadomskiego, starszego referenta Wydziału Spisu Ludności.

(—) Dr. Raimund BUŁAWSKI.

Naczelnik Wydziału Spisu Ludności.

(—) Dr. Józef BUZEK.

Dyrektor.

## OBJAŚNIENIE ZNAKÓW I SKRÓTÓW

1), 2)... Odsyłacz liczbowy w rubr. 1 przy nazwie (i kropki w rubrykach dalszych) wyjaśnia, iż dana jednostka administracyjna została spisana z inną, której nazwę podano u dołu w odsyłaczu.

Takież odsyłacz liczbowy w rubr. 2 („budynki z przeznaczenia mieszkalne“) służy do wykazania ilości budynków niezamieszkałych.

} Klamra w rubr. 1 przy nazwie miejscowości łączy dwie jednostki administracyjne wspólnie spisane, o ile w układzie alfabetycznym przypadają one jedna po drugiej.

W rubrykach dotyczących wyznań i narodowości przyjęto jako odsyłacze stałe w całym tomie:

- a — odsyłacz do rubr. 10 „inne chrześcijańskie wyznanie“;
- b — odsyłacz do rubr. 12 „inne wyznanie“;
- c — odsyłacz do rubr. 18 „inna narodowość“.

Skróty określające charakter topograficzny miejscowości.

m- to miasto	kol. kolonja
m-ko miasteczko	leśn. leśniczówka
folw. folwark	przys. przysiółek

W alfabetycznym wykazie miejscowości:

- „m.“ oznacza, że daną jednostkę administracyjną należy szukać w dziale miast,
  - „g.“ — w dziale gmin.
-



# TABLICA

Województwo Powiaty	Liczba jednostek adm- nistracyjnych	Budynki		Ludność obecna w dniu 30 września											
		z przeznaczenia mieszkalne	Inne zamieszkałe	Ogół- łem	Męż- czyzn	Ko- biet	W tej liczbie było								
							rzymsko-katol. i ormiańsko-katol.	grecko-katolickiego	ewangelickiego (augsburskiego, re- form., unijnego)	innego chrześcijańskiego					
		ogółem	katolickiego (oprócz wymien.)	prawosławnego	innego wyzn. kośc. wschodn.	ewangelickiego (oprócz wymien.)									
1	2	3	4	5	6	7	8	9	10	11	12	13	14	15	
<b>Województwo Krakowskie</b>	<b>1972</b>	<b>310332</b>	<b>1724</b>	<b>1992810</b>	<b>937915</b>	<b>1054895</b>	<b>1779389</b>	<b>52864</b>	<b>5708</b>	<b>1624</b>	<b>71</b>	<b>1370</b>	<b>41</b>	<b>133</b>	
a) Miasta	50	36057	445	458607	210342	248265	333004	2192	2180	1166	30	1072	29	35	
b) Gminy	1922	274275	1279	1534203	727573	806630	1446385	50672	3528	458	41	307	12	98	
w tem miasta i miasteczka	22	4992	15	27140	12554	14586	19941	1501	12	2	—	2	—	—	
<b>Powiaty:</b>															
<b>1. Biała</b>															
	<b>46</b>	<b>10122</b>	<b>69</b>	<b>81131</b>	<b>37297</b>	<b>49834</b>	<b>76849</b>	<b>61</b>	<b>1684</b>	<b>39</b>	<b>2</b>	<b>21</b>	<b>1</b>	<b>15</b>	
a) Miasta	3	1497	38	15271	6771	8500	12771	36	719	14	1	4	—	9	
b) Gminy	43	8625	31	65860	30526	35334	64078	25	965	25	1	17	1	6	
w tem miasta i miasteczka	—	—	—	—	—	—	—	—	—	—	—	—	—	—	
<b>2. Bochnia</b>															
	<b>141</b>	<b>18966</b>	<b>79</b>	<b>108375</b>	<b>50753</b>	<b>57622</b>	<b>102445</b>	<b>47</b>	<b>193</b>	<b>20</b>	<b>3</b>	<b>5</b>	<b>12</b>	<b>—</b>	
a) Miasta	4	2754	17	19152	8774	10378	14823	29	40	15	—	3	12	—	
b) Gminy	137	16212	62	89223	41979	47244	87622	18	153	5	3	2	—	—	
w tem miasta i miasteczka	1	164	—	757	350	407	689	—	—	—	—	—	—	—	
<b>3. Brzesko</b>															
	<b>109</b>	<b>18326</b>	<b>112</b>	<b>96197</b>	<b>44938</b>	<b>51259</b>	<b>91627</b>	<b>56</b>	<b>10</b>	<b>26</b>	<b>5</b>	<b>15</b>	<b>—</b>	<b>6</b>	
a) Miasta	2	721	—	5054	2291	2763	2944	8	—	1	1	—	—	—	
b) Gminy	107	17605	112	91143	42647	48496	88683	48	10	25	4	15	—	6	
w tem miasta i miasteczka	2	524	1	2708	1227	1481	2271	6	—	—	—	—	—	—	
<b>4. Chrzanów</b>															
	<b>84</b>	<b>16338</b>	<b>74</b>	<b>116668</b>	<b>56193</b>	<b>60475</b>	<b>105655</b>	<b>131</b>	<b>167</b>	<b>29</b>	<b>2</b>	<b>22</b>	<b>—</b>	<b>5</b>	
a) Miasta	3	2677	38	31047	15124	15923	22791	89	56	16	1	13	—	2	
b) Gminy	81	13661	36	85621	41069	44552	82864	42	111	13	1	9	—	3	
w tem miasta i miasteczka	2	176	2	1738	788	950	752	—	—	1	—	1	—	—	
<b>5. Dąbrowa</b>															
	<b>105</b>	<b>11995</b>	<b>149</b>	<b>63717</b>	<b>30427</b>	<b>33290</b>	<b>58858</b>	<b>28</b>	<b>9</b>	<b>5</b>	<b>—</b>	<b>1</b>	<b>1</b>	<b>3</b>	
a) Miasta	2	514	16	3888	1886	2002	1424	3	—	—	—	—	—	—	
b) Gminy	103	11481	133	59829	28541	31288	57434	25	9	5	—	1	1	3	
w tem miasta i miasteczka	1	190	—	1358	595	763	858	2	7	—	—	—	—	—	
<b>6. Gorlice</b>															
	<b>89</b>	<b>13992</b>	<b>114</b>	<b>78089</b>	<b>37139</b>	<b>40950</b>	<b>55791</b>	<b>17722</b>	<b>26</b>	<b>24</b>	<b>1</b>	<b>22</b>	<b>—</b>	<b>1</b>	
a) Miasta	2	1050	31	9284	4302	4982	6252	92	2	2	—	2	—	—	
b) Gminy	87	12942	83	68805	32837	35968	49539	17630	24	22	1	20	—	1	
w tem miasta i miasteczka	1	160	—	870	430	440	216	639	—	—	—	—	—	—	
<b>7. Grybów</b>															
	<b>72</b>	<b>8937</b>	<b>33</b>	<b>51932</b>	<b>24321</b>	<b>27611</b>	<b>40748</b>	<b>8668</b>	<b>4</b>	<b>7</b>	<b>—</b>	<b>3</b>	<b>4</b>	<b>—</b>	
a) Miasta	2	798	1	4865	2193	2672	3743	50	2	1	—	1	—	—	
b) Gminy	70	8139	32	47067	22128	24939	37005	8618	2	6	—	2	4	—	
w tem miasta i miasteczka	1	272	4	1422	634	788	857	—	—	—	—	—	—	—	
<b>8. Jasło</b>															
	<b>123</b>	<b>14921</b>	<b>49</b>	<b>85253</b>	<b>39918</b>	<b>45335</b>	<b>73389</b>	<b>6843</b>	<b>20</b>	<b>43</b>	<b>2</b>	<b>39</b>	<b>—</b>	<b>2</b>	
a) Miasta	1	724	16	10391	4435	5956	7816	86	9	33	—	32	—	1	
b) Gminy	122	14197	33	74862	35483	39379	65573	6757	11	10	2	7	—	1	
w tem miasta i miasteczka	4	1047	1	5477	2536	2941	4157	19	4	—	—	—	—	—	





1921 r. (bez objętej spisem wojskowym)


wyznania

Podano narodowość

mojzeszowego	innego				niewiadomego	polską	rusińską	niemiecką	żydowską	inną								niewiadomą
	ogółem	w tem								ogółem	białoruską	rosyjską	czeską	inną słowiańską	litewską	miejscową	inną	
		niechrześcijańskiego (oprócz mojzeszowego)	bezwyznaniowców															
16	17	18	19	20	21	22	23	24	25	26	27	28	29	30	31	32	33	
45229	71	6	65	4	154873	420	435	27056	922	124	388	175	37	9	—	189	—	
773	6	3	3	1	65958	63	6	75	36	—	23	6	2	—	—	5	—	
773	6	3	3	1	65958	63	6	75	36	—	23	6	2	—	—	5	—	
2710	2	1	1	1	77366	8	10	700	42	—	1	13	2	—	—	26	—	
905	—	—	—	—	2141	2	—	—	—	—	—	—	—	—	—	—	—	
1805	2	1	1	1	75225	6	10	700	42	—	1	13	2	—	—	26	—	
84	—	—	—	—	692	—	—	43	—	—	—	—	—	—	—	—	—	
6205	2	1	1	2	71695	12	621	504	8	1	5	—	—	—	—	2	—	
4229	—	—	—	—	7983	5	—	78	1	—	—	—	—	—	—	1	—	
1976	2	1	1	2	63712	7	621	426	7	1	5	—	—	—	—	1	—	
211	—	—	—	—	1359	1	—	—	2	1	—	—	—	—	—	1	—	
1808	—	—	—	4	88425	14	17	287	23	—	3	8	1	—	—	11	—	
1102	—	—	—	—	7608	5	2	226	5	—	—	1	—	—	—	4	—	
706	—	—	—	4	80817	9	15	61	18	—	3	7	1	—	—	7	—	
13637	14	2	12	5	109524	14374	254	5997	643	—	15	61	493	1	8	65	—	
11234	13	2	11	2	33898	453	85	5055	48	—	9	9	10	1	—	19	—	
2403	1	—	1	3	75626	13921	169	942	595	—	6	52	483	—	8	46	—	
175	—	—	—	—	830	808	—	86	—	—	—	—	—	—	—	—	—	
3204	35	—	35	11	75195	1903	15	1286	57	—	15	14	9	1	—	18	5	
1875	35	—	35	6	15771	13	9	1037	44	—	13	12	5	1	—	13	5	
1329	—	—	—	5	59424	1890	6	249	13	—	2	2	4	—	—	5	—	
223	—	—	—	—	1847	2	—	—	—	—	—	—	—	—	—	—	—	
5984	9	—	9	6	48623	53	38	3176	41	1	2	18	5	—	—	15	—	
5386	9	—	9	2	11172	23	3	2963	21	—	1	9	4	—	—	7	—	
598	—	—	—	4	37451	30	35	213	20	1	1	9	1	—	—	8	—	
2581	1	1	—	—	46645	19	2	683	6	—	3	3	—	—	—	—	—	
1231	1	1	—	—	4376	4	—	468	1	—	1	—	—	—	—	—	—	
1350	—	—	—	—	42269	15	2	215	5	—	2	3	—	—	—	—	—	
301	—	—	—	—	3805	—	—	73	—	—	—	—	—	—	—	—	—	
907	1	—	1	4	39637	8	40	107	36	—	17	18	—	1	—	5	—	
282	—	—	—	—	2346	—	27	61	10	—	—	9	—	1	—	—	—	
625	1	—	1	4	37291	8	13	46	26	—	17	4	—	—	—	5	—	







## SPIS RZECZY

	Str.
Przedmowa . . . . .	V
Objaśnienie znaków i skrótów . . . . .	VII
Tablica wojewódzka . . . . .	VIII
Województwo Krakowskie . . . . .	3—41
Powiat Biąła . . . . .	3
„ Bochnia . . . . .	4
„ Brzesko . . . . .	6
„ Chrzanów . . . . .	8
„ Dąbrowa . . . . .	10
„ Gorlice . . . . .	12
„ Grybów . . . . .	13
„ Jasło . . . . .	15
Miasto Kraków . . . . .	17
Powiat Kraków . . . . .	17
„ Limanowa . . . . .	19
„ Mielec . . . . .	21
„ Myślenice . . . . .	22
„ Nowy Sącz . . . . .	24
„ Nowy Targ . . . . .	27
„ Oświęcim . . . . .	29
„ Pilzno . . . . .	30
„ Podgórze . . . . .	31
„ Ropczyce . . . . .	32
„ Spisz-Orawa . . . . .	33
„ Tarnów . . . . .	34
„ Wadowice . . . . .	36
„ Wieliczka . . . . .	38
„ Żywiec . . . . .	40
Alfabetyczny wykaz miejscowości . . . . .	43—52
Wykaz miejscowości rządzących się ustawą 1889 i 1896 r. . . . .	53
Sprostowania . . . . .	54



WORLD GODS AND MANKIND

## I. Powiat Biała.

M i a s t a  G m i n y	Budynki		Ludność obecna w dniu 30 września 1921 r. (bez objętej spisem wojskowym)															
	z przezn. mieszkalne	inne za- mieszkalne	Ogó- łem	Męż- czyzn	Ko- biel	W tej liczbie było wyznania							Podlegało narodowość					
						rzymsko- katolick.	grecko- katolick.	ewange- lickiego	innego chrześc.	mojże- szowego	innego	niewia- domego	polską	rusińską	niemiec- ką	żydow- ską	Inną	niewiad.
1	2	3	4	5	6	7	8	9	10	11	12	13	14	15	16	17	18	19
<b>I. Pow. Biała</b>																		
1. Okrąg sądowy Biała	5 501	53	51 277	23 626	27 651	47 489	50	1 659	30	2 036	12	1	42 893	27	6 886	1 366	105	—
<b>I. Miasta:</b>																		
1. Biała, m-to	431	33	7 746	3 423	4 323	5 627	27	716	6 <sup>a</sup>	1 363	7 <sup>b</sup>	—	4 619	17	2 134	913	63	—
<b>II. Gminy:</b>																		
1. Bestwina	249	—	2 102	1 006	1 096	2 061	—	4	12	25	—	—	2 087	—	8	7	—	—
2. Bestwinka	135	—	1 015	475	540	1 013	—	2	—	—	—	—	1 013	—	2	—	—	—
Bestwinka, wieś	109	—	820	386	434	818	—	—	2	—	—	—	818	—	2	—	—	—
Kaniów Bestwiński, wieś	26	—	195	89	106	195	—	—	—	—	—	—	195	—	—	—	—	—
3. Bór Łodygowski	20	—	148	60	88	148	—	—	—	—	—	—	146	—	2	—	—	—
4. Bór Wilkowski	22	—	188	83	105	188	—	—	—	—	—	—	187	—	—	—	1	—
5. Buczkowice	349	2	2 333	1 065	1 268	2 317	—	—	1	15	—	—	2 327	—	3	—	3	—
6. Bystra	151 <sup>1)</sup>	3	1 152	556	596	1 120	2	8	—	20	2	—	1 134	—	11	6	1	—
7. Dankowice	191	—	1 423	653	770	1 411	—	7	—	5	—	—	1 416	—	7	—	—	—
Dankowice, wieś	153	—	1 141	520	621	1 129	—	7	—	5	—	—	1 134	—	7	—	—	—
Kaniów Dankowski, osada	38	—	282	133	149	282	—	—	—	—	—	—	282	—	—	—	—	—
8. Godziska Nowa	41	—	236	111	125	236	—	—	—	—	—	—	236	—	—	—	—	—
9. Godziska Stara	92	—	552	260	292	542	1	—	—	9	—	—	552	—	—	—	—	—
10. Godziska Wilkowska	50	—	366	178	188	366	—	—	—	—	—	—	366	—	—	—	—	—
11. Halcnów	306	1	2 692	1 222	1 470	2 679	—	3	1	9	—	—	900	—	1 786	6	—	—
12. Huciska	40	—	224	99	125	224	—	—	—	—	—	—	224	—	—	—	—	—
13. Janowice	133	—	896	427	469	896	—	—	—	—	—	—	896	—	—	—	—	—
14. Kalna	69	—	447	202	245	447	—	—	—	—	—	—	447	—	—	—	—	—
15. Kaniów Stary	187	—	1 301	598	703	1 294	—	6	—	1	—	—	1 295	—	4	—	2	—
16. Komorowice	228	—	3 273	1 533	1 740	3 227	5	27	—	14	—	—	3 227	—	44	—	2	—
Bark, wieś	44	—	427	204	223	427	—	—	—	—	—	—	426	—	1	—	—	—
Komorowice, wieś	184	—	2 846	1 329	1 517	2 800	5	27	—	14	—	—	2 801	—	43	—	2	—
17. Kozy	502	—	4 022	1 878	2 144	4 001	—	3	1	14	3	—	4 003	—	15	4	—	—
18. Lipnik	613	10	9 326	4 323	5 003	8 029	14	762	5	515	—	1	6 092	9	2 789	417	19	—
Leszczyny, wieś	80	—	1 136	547	589	1 074	2	46	—	13	—	—	843	—	283	10	—	—
Lipnik, wieś	533	10	8 190	3 776	4 414	6 955	12	716	—	502	—	—	5 249	9	2 506	407	19	—
19. Meszna	84	1	438	212	226	438	—	—	—	—	—	—	438	—	—	—	—	—
20. Międzybrodzie Lipnickie	240 <sup>2)</sup>	—	1 563	706	857	1 558	—	—	—	5	—	—	1 563	—	—	—	—	—
21. Mikuszowice	120	3	1 289	587	702	1 253	—	34	—	2	—	—	1 221	—	67	—	1	—
22. Rybarzowice	261 <sup>3)</sup>	—	1 728	804	924	1 727	1	—	—	—	—	—	1 727	1	—	—	—	—
23. Salmopol	25	—	115	44	71	35	—	80	—	—	—	—	113	—	2	—	—	—
24. Straconka	148	—	1 385	665	720	1 384	—	1	—	—	—	—	1 380	—	2	—	3	—
25. Szczyrk	467	—	2 454	1 136	1 318	2 436	—	4	4	10	—	—	2 446	—	—	—	8	—
26. Wilkowice	345	—	2 863	1 320	1 543	2 832	—	2	—	29	—	—	2 838	—	10	13	2	—
<b>2. Okrąg sądowy Kęty</b>																		
<b>I. Miasta:</b>																		
1. Kęty, m-to	743 <sup>4)</sup>	5	5 751	2 543	3 208	5 406	9	3	3 <sup>a</sup>	329	—	1	5 703	6	5	36	1 <sup>c</sup>	—
2. Wilanowice, m-ko	323	—	1 774	805	969	1 738	—	—	5 <sup>a</sup>	31	—	—	1 731	—	25	18	—	—
<b>II. Gminy:</b>																		
1. Bielany	172 <sup>2)</sup>	—	1 006	460	546	1 006	—	—	—	—	—	—	1 006	—	—	—	—	—
2. Bujaków	163	1	1 169	534	635	1 166	—	—	—	3	—	—	1 169	—	—	—	—	—
3. Bulowice	393	—	2 463	1 163	1 300	2 446	—	1	—	16	—	—	2 463	—	—	—	—	—
4. Czaniec	437 <sup>2)</sup>	4	2 483	1 162	1 321	2 463	1	8	—	11	—	—	2 472	—	11	—	—	—
5. Heczarnowice	137	—	884	386	498	882	1	—	—	1	—	—	881	2	—	—	1	—
6. Kańczuga	68	—	399	177	222	380	—	—	—	19	—	—	399	—	—	—	—	—
7. Kobiernice	209	—	1 370	612	758	1 370	—	—	—	—	—	—	1 370	—	—	—	—	—
8. Łęki	139	1	873	428	445	873	—	—	—	—	—	—	873	—	—	—	—	—
9. Małec	89	1	499	245	254	497	—	2	—	—	—	—	497	—	2	—	—	—
10. Międzybrodzie Kobiernickie	157	—	963	442	521	951	—	—	—	12	—	—	963	—	—	—	—	—
11. Nowa Wieś	132	1	815	389	426	812	—	2	1	—	—	—	815	—	—	—	—	—
12. Osiek	476	—	3 019	1 436	1 583	2 998	—	5	—	16	—	—	3 015	—	4	—	—	—
13. Pisarzowice	229	1	1 904	879	1 025	1 896	—	4	—	4	—	—	1 900	—	4	—	—	—
14. Porąbka	395	1	2 249	974	1 275	2 249	—	—	—	—	—	—	2 249	—	—	—	—	—
15. Stara Wieś Dolna	75	—	510	240	270	510	—	—	—	—	—	—	510	—	—	—	—	—
16. Stara Wieś Górna	90	—	584	274	310	583	—	—	—	1	—	—	584	—	—	—	—	—
17. Witkowice	194	1	1 139	522	617	1 134	—	—	—	5	—	—	1 139	—	—	—	—	—

1) W tem 3 budynki niezamieszkałe. 2) W tem 2 bud. niez. 3) W tem 1 bud. niez. 4) W tem 13 bud. niez.  
Mіasto Biała: a — przypada na wyznanie: prawosławne 3, sekty kośc. ewang. 2, sekty kośc. katol. 1; b — w tem bezwyznaniowców 6; c — w tem podlegało narodowość: czeska 39, rosyjska 2, inne narod. słowiańskie 8.  
Okrąg sądowy Biała. Gminy: a — przypada na wyznanie: prawosławne 17, sekty kośc. ewang. 6, sekty kośc. katol. 1; b — bezwyznaniowców 5; c — w tem podlegało narodowość: czeska 24, rosyjska 6, inne narod. słowiańskie 2.  
Mіasto Kęty: a — przypada na wyznanie: prawosławne 1, sekty kośc. ewang. 2; c — Czech 1.  
Mіasteczko Wilanowice: a — przypada na sekty kośc. ewang. 5.  
Okrąg sądowy Kęty. Gminy: a — sekty kośc. wschodu. 1; c — Czech 1.



Miasta Gminy	Budynki		Ludność obecna w dniu 30 września 1921 r. (bez objętej spisem wojskowym)															
	z przczn. mieszkalne	inne zamieszkałe	Ogółem	Mężczyzn	Kobiet	W tej liczbie było wyznania							Podano narodowość					
						rzymsko-katolick.	grecko-katolick.	ewangelickiego	innego chrześc.	molizszowego	Innego	niewiadomego	polską	russką	niemiecką	żydowską	Inną	niewiadomą
1	2	3	4	5	6	7	8	9	10	11	12	13	14	15	16	17	18	19
<b>2. Okrąg sądowy Niepołomice</b>	4 469	24	25 500	11 978	13 522	24 709	15	2	4	770	—	—	25 056	12	2	425	5	—
<b>I. Miasta:</b>	701	1	4 071	1 865	2 206	3 577	7	—	3 <sup>a</sup>	484	—	—	3 729	8	2	331	1	—
1. Niepołomice, m-ko	701	1	4 071	1 865	2 206	3 577	7	—	3 <sup>a</sup>	484	—	—	3 729	8	2	331	1 <sup>c</sup>	—
<b>II. Gminy:</b>	3 768	23	21 429	10 113	11 316	21 132	8	2	1 <sup>a</sup>	286	—	—	21 327	4	—	94	4 <sup>c</sup>	—
1. Brzezcie	176	1	1 077	497	580	1 038	4	—	—	35	—	—	1 069	2	—	6	—	—
Brzezcie, wieś	107	—	714	316	398	684	2	—	—	28	—	—	708	2	—	4	—	—
Gruźki, przys.	69 <sup>b)</sup>	1	363	181	182	354	2	—	—	7	—	—	361	—	—	2	—	—
2. Chobot	64	—	370	176	194	362	—	—	—	8	—	—	370	—	—	—	—	—
3. Chrość	136	—	888	445	443	888	—	—	—	—	—	—	888	—	—	—	—	—
4. Cichawa	114 <sup>3)</sup>	1	563	261	302	556	2	—	—	5	—	—	560	2	—	1	—	—
5. Czyżów	30	—	168	76	92	168	—	—	—	—	—	—	168	—	—	—	—	—
6. Dąbrowa	71	—	467	213	254	467	—	—	—	—	—	—	466	—	—	—	1	—
7. Grodkowice	64 <sup>5)</sup>	3	407	203	204	404	—	—	—	3	—	—	407	—	—	—	—	—
8. Jaroszkówka	30	—	143	65	78	143	—	—	—	—	—	—	143	—	—	—	—	—
9. Kleczany	43 <sup>4)</sup>	1	202	100	102	202	—	—	—	—	—	—	202	—	—	—	—	—
10. Kłaj	334	4	1 955	926	1 029	1 918	—	—	—	37	—	—	1 948	—	—	6	1	—
11. Krakuszowice	70	—	378	179	199	377	—	—	—	1	—	—	378	—	—	—	—	—
12. Książnice	126 <sup>1)</sup>	1	742	370	372	726	—	—	—	16	—	—	732	—	—	10	—	—
13. Łęzkowice	65 <sup>5)</sup>	—	339	160	179	339	—	—	—	—	—	—	339	—	—	—	—	—
14. Lysokanie	58	—	353	174	179	353	—	—	—	—	—	—	353	—	—	—	—	—
15. Marszowice	124	—	609	283	326	609	—	—	—	—	—	—	609	—	—	—	—	—
16. Niegowic	66 <sup>3)</sup>	1	391	183	208	375	—	—	—	16	—	—	391	—	—	—	—	—
17. Niewiarów	89 <sup>3)</sup>	1	437	197	240	437	—	—	—	—	—	—	437	—	—	—	—	—
18. Nieznanowice	93	—	513	250	263	489	—	—	—	24	—	—	489	—	—	24	—	—
19. Pierzchowiec	21	—	99	53	46	96	—	—	—	3	—	—	99	—	—	—	—	—
20. Pierzchów	71	—	465	209	256	452	—	—	—	13	—	—	465	—	—	—	—	—
21. Podborze	28	—	151	74	77	151	—	—	—	—	—	—	151	—	—	—	—	—
22. Podłęż	154 <sup>4)</sup>	—	966	453	513	960	—	—	—	6	—	—	966	—	—	—	—	—
23. Staniatki	67	—	535	174	361	531	1	—	—	3	—	—	534	—	—	—	1	—
24. Szarów	121	—	731	350	381	720	—	—	—	11	—	—	726	—	—	5	—	—
25. Szczytniki	103	3	598	283	315	593	—	—	—	5	—	—	598	—	—	—	—	—
26. Świątniki	50	—	285	123	162	285	—	—	—	—	—	—	285	—	—	—	—	—
27. Targowisko	214	—	1 166	555	611	1 153	—	—	—	13	—	—	1 158	—	—	7	1	—
28. Wiatowice	120	—	671	343	328	665	—	—	—	6	—	—	671	—	—	—	—	—
29. Wola Batorska	466 <sup>3)</sup>	1	2 526	1 234	1 292	2 498	—	—	—	28	—	—	2 520	—	—	6	—	—
30. Wola Zabierzowska	279 <sup>3)</sup>	1	1 448	675	773	1 442	1	—	—	5	—	—	1 448	—	—	—	—	—
31. Zabierzów	279 <sup>1)</sup>	4	1 579	737	842	1 528	—	2	—	49	—	—	1 550	—	—	29	—	—
32. Zborczyce	42	1	207	92	115	207	—	—	—	—	—	—	207	—	—	—	—	—
<b>3. Okrąg sądowy Wiśnicz</b>	6 618	22	36 899	17 274	19 625	35 117	1	—	1	1 780	—	—	35 780	2	2	1 114	1	—
<b>I. Miasta:</b>	452	—	2 691	1 223	1 468	1 418	—	—	—	1 273	—	—	1 687	—	—	1 004	—	—
1. Wiśnicz Nowy, m-ko	452	—	2 691	1 223	1 468	1 418	—	—	—	1 273	—	—	1 687	—	—	1 004	—	—
<b>II. Gminy:</b>	6 166	22	34 208	16 051	18 157	33 699	1	—	1 <sup>a</sup>	507	—	—	34 093	2	2	110	1 <sup>c</sup>	—
1. Beldno	64 <sup>3)</sup>	1	344	169	175	335	—	—	—	9	—	—	335	—	—	9	—	—
2. Boczów	51	—	311	138	173	305	—	—	—	6	—	—	311	—	—	—	—	—
3. Borowna	98	—	486	239	247	486	—	—	—	—	—	—	486	—	—	—	—	—
4. Brzezowa	39 <sup>6)</sup>	—	240	111	129	240	—	—	—	—	—	—	240	—	—	—	—	—
5. Bytomsko	86	—	493	232	261	483	—	—	—	10	—	—	493	—	—	—	—	—
6. Chronów	147	1	752	338	414	752	—	—	—	—	—	—	752	—	—	—	—	—
7. Cichawka	76	—	429	200	229	429	—	—	—	—	—	—	429	—	—	—	—	—
8. Dołuszycy	86	1	561	286	275	561	—	—	—	—	—	—	561	—	—	—	—	—
9. Grabie	99	—	520	233	287	509	—	—	—	11	—	—	509	—	—	11	—	—
10. Kamionna	156 <sup>1)</sup>	—	906	435	471	879	—	—	—	27	—	—	885	—	—	21	—	—
11. Kamyk	64	—	369	172	197	362	—	—	—	7	—	—	369	—	—	—	—	—
12. Kępanów	42 <sup>6)</sup>	—	225	109	116	225	—	—	—	—	—	—	225	—	—	—	—	—
13. Kierlikówka	61 <sup>3)</sup>	—	300	153	147	299	—	—	—	1	—	—	300	—	—	—	—	—
14. Kobyłe	165 <sup>6)</sup>	1	948	465	483	948	—	—	—	—	—	—	948	—	—	—	—	—
15. Kobylec	139 <sup>3)</sup>	—	748	355	393	745	—	—	—	3	—	—	748	—	—	—	—	—
16. Kopaliny	60	—	325	159	166	325	—	—	—	—	—	—	325	—	—	—	—	—
17. Królówka	436	2	2 511	1 164	1 347	2 498	1	—	—	12	—	—	2 509	—	—	2	—	—
18. Kurów	116	—	703	333	370	698	—	—	—	4	—	—	702	1	—	—	—	—

1) W tem 3 budynki niesamieszkałe. 2) W tem 5 bud. niez. 3) W tem 1 bud. niez. 4) W tem 4 bud. niez. 5) W tem 6 bud. niez. 6) W tem 2 bud. niez.

Miasteczko Niepołomice: a — prawosławnych 3; c — Czech 1.  
 Okrąg sądowy Niepołomice. Gminy: a — sekty kości. katol. 1; c — w tem Czechów 2, Rosjanin 1.  
 Okrąg sądowy Wiśnicz. Gminy: a — prawosławny 1; c — Rosjanin 1.

## 3. Powiat Brzesko.

Miasta Gminy	Budynki		Ludność obecna w dniu 30 września 1921 r. (bez objętej spisem wojskowym)															
	z przetrz. mieszkalne	inne za- mieszkałe	W tej liczbie było wyznania										Podano narodowość					
			Ogół- tem	Męż- czyzn	Ko- biet	rzymsko- katolick.	grecko- katolick.	ewange- lickiego	Innego chrześc.	możę- szowego	Innego	niewia- domego	polską	rusińską	niemiec- ką	żydow- ską	Inną	niewia- domą
1	2	3	4	5	6	7	8	9	10	11	12	13	14	15	16	17	18	19
19. Leksandrowa	112 <sup>1)</sup>	1	641	307	334	624	—	—	—	17	—	—	640	—	1	—	—	—
20. Leszczyna	114	7	784	374	410	784	—	—	—	—	—	—	784	—	—	—	—	—
21. Lipnica Dolna	204	—	1170	541	629	1139	—	—	—	31	—	—	1170	—	—	—	—	—
22. Lipnica Górna	270	—	1338	634	704	1331	—	—	—	7	—	—	1338	—	—	—	—	—
23. Lipnica Murowana, m-ko	164	—	757	350	407	689	—	—	—	68	—	—	757	—	—	—	—	—
24. Lubomierz	66 <sup>2)</sup>	1	347	172	175	347	—	—	—	—	—	—	346	1	—	—	—	—
25. Lapanów	83 <sup>2)</sup>	—	468	215	253	354	—	—	—	114	—	—	449	—	—	—	—	—
26. Lakta Dolna	139	2	873	417	456	857	—	—	—	16	—	—	857	—	—	—	19	—
27. Lakta Górna	206	—	1186	529	657	1168	—	—	—	18	—	—	1168	—	—	—	18	—
28. Lomna	119	—	615	321	294	606	—	—	—	9	—	—	615	—	—	—	—	—
29. Nieprzeźnia	46	1	277	128	149	277	—	—	—	—	—	—	277	—	—	—	—	—
30. Nieszkwice Wielkie	135	—	650	294	356	641	—	—	—	9	—	—	650	—	—	—	—	—
31. Olchawa	100	—	531	253	278	531	—	—	—	—	—	—	531	—	—	—	—	—
32. Pogwizdów	136	—	755	362	393	755	—	—	—	—	—	—	755	—	—	—	—	—
33. Połom Duży	99	1	520	248	272	520	—	—	—	—	—	—	520	—	—	—	—	—
34. Rajbrot	438	—	2431	1143	1288	2400	—	—	—	31	—	—	2431	—	—	—	—	—
35. Rdzawa	59	—	367	166	201	367	—	—	—	—	—	—	367	—	—	—	—	—
36. Rozdziele	160 <sup>3)</sup>	—	944	423	521	939	—	—	—	5	—	—	939	—	—	—	5	—
37. Rzegocina	202 <sup>3)</sup>	—	1079	495	584	1063	—	—	—	16	—	—	1079	—	—	—	—	—
38. Sobolów	136	—	743	341	402	737	—	—	—	6	—	—	742	—	—	—	—	1
Sobolów, wieś	109	—	601	280	321	595	—	—	—	6	—	—	600	—	—	—	—	1
Zonia, osada	27	—	142	61	81	142	—	—	—	—	—	—	142	—	—	—	—	—
39. Tarnawa	154 <sup>4)</sup>	1	807	402	405	807	—	—	—	—	—	—	807	—	—	—	—	—
40. Trzciana	236	1	1277	564	713	1239	—	—	—	38	—	—	1271	—	—	—	6	—
41. Ubrzeź	41	—	214	103	111	214	—	—	—	—	—	—	214	—	—	—	—	—
42. Ujazd	46	—	288	132	156	288	—	—	—	—	—	—	287	—	1	—	—	—
43. Wieruszyce	22	—	132	61	71	129	—	—	—	—	3	—	129	—	—	—	3	—
44. Wiśnicz Mały	84	—	437	200	237	437	—	—	—	—	—	—	437	—	—	—	—	—
45. Wiśnicz Stary	270 <sup>1)</sup>	—	1513	685	828	1494	—	—	—	19	—	—	1513	—	—	—	—	—
46. Wola Nieszkowska	73	—	391	183	208	388	—	—	—	—	3	—	391	—	—	—	—	—
47. Wola Wieruszycka	33	—	199	103	96	199	—	—	—	—	—	—	199	—	—	—	—	—
48. Wolica	46	1	282	131	151	282	—	—	—	—	—	—	282	—	—	—	—	—
49. Zawada	39	—	195	88	107	195	—	—	—	—	—	—	195	—	—	—	—	—
50. Zbydniów	149 <sup>1)</sup>	—	826	395	431	819	—	—	—	7	—	—	826	—	—	—	—	—
<b>3. Pow. Brzesko</b>																		
<b>I. Okrąg sądowy Brzesko</b>																		
	8 297	18	44 057	20 480	23 577	41 195	29	9	9	2 801	12	2	42 882	4	9	1 151	11	—
<b>I. Miasta:</b>																		
1. Brzesko, m-ko	350 <sup>3)</sup>	—	3 144	1 427	1 717	1 202	5	—	—	1 935	2	—	2 142	1	—	1 001	—	—
<b>II. Gminy:</b>																		
	7 947	18	40 913	19 053	21 860	39 993	24	9	9 <sup>a)</sup>	866	10	2	40 740	3	9	150	11 <sup>c)</sup>	—
1. Będziszyna	46 <sup>1)</sup>	—	200	98	102	183	—	—	—	17	—	—	200	—	—	—	—	—
2. Biesiadki	225 <sup>1)</sup>	2	992	452	540	984	1	—	1	6	—	—	985	1	—	6	—	—
3. Brzezowiec-Słotwina	206	—	1 255	583	672	1 192	7	4	—	52	—	—	1 253	—	2	—	—	—
Brzezowiec, wieś	93	—	596	300	296	597	5	—	—	24	—	—	594	—	2	—	—	—
Słotwina, wieś	113	—	659	283	376	625	2	4	—	28	—	—	659	—	—	—	—	—
4. Czchów, m-ko	326	—	1 541	718	823	1 403	2	—	—	136	—	—	1 540	—	—	—	1	—
5. Dębno	151	—	930	446	484	912	2	—	—	16	—	—	914	—	—	—	16	—
6. Dobrociesz	107	1	625	299	326	606	—	—	—	19	—	—	610	—	—	—	15	—
7. Doły	132	—	620	282	338	600	—	—	—	20	—	—	620	—	—	—	—	—
8. Drużków Pusty	67	—	386	187	199	373	—	—	—	13	—	—	386	—	—	—	—	—
9. Gnojnik	240	3	1 412	708	704	1 378	—	—	—	34	—	—	1 412	—	—	—	—	—
10. Gosprzydowa	198	—	1 022	479	543	989	—	—	—	33	—	—	1 014	—	—	—	6	2
11. Iwkowa	412	—	2 344	1 159	1 185	2 307	1	—	—	36	—	—	2 343	1	—	—	—	—
12. Jadowniki	685 <sup>5)</sup>	—	3 236	1 412	1 794	3 139	—	1	—	86	10	—	3 172	—	—	—	64	—
13. Jasień	418 <sup>1)</sup>	—	2 455	1 149	1 306	2 436	5	—	—	14	—	—	2 455	—	—	—	—	—
14. Jastew	57	—	313	154	159	313	—	—	—	—	—	—	313	—	—	—	—	—
15. Jurków	146 <sup>3)</sup>	—	731	347	384	714	—	—	—	17	—	—	731	—	—	—	—	—
16. Katy	72 <sup>1)</sup>	—	438	201	237	428	—	—	—	10	—	—	438	—	—	—	—	—
17. Lewniowa	158	—	827	418	409	786	—	—	—	41	—	—	827	—	—	—	—	—
18. Łęki	181 <sup>1)</sup>	1	860	381	479	858	—	—	—	2	—	—	860	—	—	—	—	—
19. Loniowy	222 <sup>1)</sup>	—	1 006	462	544	1 002	—	—	—	4	—	—	1 006	—	—	—	—	—
20. Maszkienice	219	1	949	434	515	946	—	—	—	3	—	—	949	—	—	—	—	—

1) W tem 1 budynek niezamieszkały. 2) W tem 2 bud. niez. 3) W tem 5 bud. niez. 4) W tem 6 bud. niez. 5) W tem 16 bud. niez.

Okrąg sądowy Brzesko. Gminy: a — przypada na wyznania: prawosławne 6, sekty kośc. katol. 3; c — w tem podano narodowość: białoruską 3, czeską 3, rosyjską 2, inne naród. słowiańskie 2.

Miasta Gminy	Budynki		Ludność obecna w dniu 30 września 1921 r. (bez objętej spisem wojskowym)											Podano narodowość				
	z przern. mieszkalne	inne za- mieszkałe	Ogół- tem	Męż- czyzn	Ko- biet	W tej liczbie było wyznania							polską	ruską	niemiec- ką	żydow- ską	Inną	niewła- domą
						rzymsko- katolick.	grecko- katolick.	ewange- lickiego	innego chrześc.	moję- szowego	Innego	niewła- domego						
1	2	3	4	5	6	7	8	9	10	11	12	13	14	15	16	17	18	19
21. Mokrzycka	539 <sup>1)</sup>	2	2 489	1 123	1 366	2 463	—	2	—	23	—	1	2 489	—	—	—	—	—
22. Okocim	355	3	2 106	977	1 129	2 066	2	2	1	35	—	—	2 077	—	6	17	6	—
23. Połom Mały	36	—	172	79	93	169	—	—	—	3	—	—	172	—	—	—	—	—
24. Porabka Iwkowska	51	—	296	136	160	280	—	—	—	16	—	—	296	—	—	—	—	—
25. Porabka Uszewska	270 <sup>2)</sup>	—	1 293	596	697	1 292	—	—	1	—	—	—	1 293	—	—	—	—	—
26. Poreba Spytkowska	312 <sup>3)</sup>	—	1 759	836	923	1 751	—	—	—	8	—	—	1 752	—	—	7	—	—
27. Przyborów	307 <sup>4)</sup>	—	1 397	602	795	1 369	—	—	—	28	—	—	1 397	—	—	—	—	—
28. Rudy Rysie	132	—	609	266	343	594	—	—	—	15	—	—	609	—	—	—	—	—
29. Sterkowice	77 <sup>5)</sup>	1	396	173	223	396	—	—	—	—	—	—	396	—	—	—	—	—
30. Szczepanów	120 <sup>6)</sup>	1	566	238	328	555	—	—	1	10	—	—	555	—	—	10	1	—
31. Tworkowa	187 <sup>6)</sup>	—	980	458	522	960	—	—	—	20	—	—	973	—	—	7	—	—
32. Tymowa	239 <sup>2)</sup>	—	1 355	634	721	1 295	—	—	1	59	—	—	1 352	—	—	2	1	—
33. Uszew	343 <sup>2)</sup>	—	1 710	830	880	1 659	3	—	—	48	—	—	1 710	—	—	—	—	—
34. Wojakowa	157 <sup>2)</sup>	—	942	460	482	926	—	—	—	16	—	—	942	—	—	—	—	—
35. Wokowice	138 <sup>6)</sup>	1	624	261	363	611	—	—	—	13	—	—	624	—	—	—	—	—
36. Wola Debińska	97 <sup>5)</sup>	—	523	252	271	521	1	—	—	—	—	1	522	1	—	—	—	—
37. Wytrzyiszczka	81 <sup>5)</sup>	1	400	187	213	395	—	—	—	5	—	—	400	—	—	—	—	—
38. Zawada Uszewska	162 <sup>7)</sup>	1	804	367	437	795	—	—	4	5	—	—	803	—	1	—	—	—
39. Zerków	76 <sup>5)</sup>	—	350	179	171	347	—	—	—	3	—	—	350	—	—	—	—	—
<b>2. Okrąg sądowy Radłów</b>	<b>4 558</b>	<b>74</b>	<b>22 808</b>	<b>10 728</b>	<b>12 080</b>	<b>22 165</b>	<b>15</b>	<b>—</b>	<b>12</b>	<b>616</b>	<b>—</b>	<b>—</b>	<b>22 717</b>	<b>7</b>	<b>—</b>	<b>81</b>	<b>3</b>	<b>—</b>
<b>I. Miasta:</b>	<b>—</b>	<b>—</b>	<b>—</b>	<b>—</b>	<b>—</b>	<b>—</b>	<b>—</b>	<b>—</b>	<b>—</b>	<b>—</b>	<b>—</b>	<b>—</b>	<b>—</b>	<b>—</b>	<b>—</b>	<b>—</b>	<b>—</b>	<b>—</b>
<b>II. Gminy:</b>	<b>4 558</b>	<b>74</b>	<b>22 808</b>	<b>10 728</b>	<b>12 080</b>	<b>22 165</b>	<b>15</b>	<b>—</b>	<b>12<sup>a</sup></b>	<b>616</b>	<b>—</b>	<b>—</b>	<b>22 717</b>	<b>7</b>	<b>—</b>	<b>81</b>	<b>3<sup>c</sup></b>	<b>—</b>
1. Biskupice Radłowskie	153	24	947	434	513	940	1	—	—	6	—	—	947	—	—	—	—	—
2. Borzęcin	930	13	4 695	2 179	2 516	4 610	—	—	1	84	—	—	4 663	—	—	32	—	—
3. Dąbrówka Morska	54	—	326	173	153	309	—	—	—	17	—	—	326	—	—	—	—	—
4. Dołęga	144 <sup>8)</sup>	—	602	285	317	596	—	—	—	6	—	—	602	—	—	—	—	—
5. Górka	131	—	660	324	336	654	1	—	—	5	—	—	659	1	—	—	—	—
6. Kopacze Księżę	23	—	124	58	66	124	—	—	—	—	—	—	124	—	—	—	—	—
7. Kwików	80 <sup>5)</sup>	—	380	185	195	371	—	—	—	9	—	—	380	—	—	—	—	—
8. Marcinkowice	64	1	324	152	172	324	—	—	—	—	—	—	324	—	—	—	—	—
9. Niedzielińska	205 <sup>2)</sup>	1	929	424	505	917	—	—	—	12	—	—	928	—	—	1	—	—
10. Niwka	60	21	384	202	182	381	—	—	—	3	—	—	384	—	—	—	—	—
11. Pojawie	130	—	600	303	297	587	1	—	—	12	—	—	600	—	—	—	—	—
12. Przybysławice	146 <sup>7)</sup>	—	698	327	371	688	—	—	—	10	—	—	698	—	—	—	—	—
13. Radłów	389 <sup>4)</sup>	4	2 042	957	1 085	1 863	4	—	1	174	—	—	1 998	—	—	43	1	—
14. Rajsko	68 <sup>2)</sup>	1	329	164	165	320	—	—	—	9	—	—	329	—	—	—	—	—
15. Rylowa	80 <sup>6)</sup>	—	368	172	196	357	—	—	—	11	—	—	368	—	—	—	—	—
16. Rzachowa	39 <sup>2)</sup>	1	180	82	98	174	—	—	—	6	—	—	180	—	—	—	—	—
17. Strzelce Małe	115 <sup>3)</sup>	1	518	234	284	505	—	—	—	13	—	—	518	—	—	—	—	—
18. Strzelce Wielkie	273 <sup>3)</sup>	2	1 374	674	700	1 350	2	—	—	22	—	—	1 368	3	—	3	—	—
19. Szczurowa	428 <sup>8)</sup>	—	1 971	904	1 067	1 839	—	—	—	132	—	—	1 971	—	—	—	—	—
20. Wał-Ruda	110 <sup>8)</sup>	—	577	272	305	570	—	—	—	7	—	—	577	—	—	—	—	—
21. Wola Przemykowska	259	—	1 446	686	760	1 384	—	—	—	62	—	—	1 446	—	—	—	—	—
22. Wola Radłowska	245	—	1 194	550	644	1 179	5	—	—	4	—	—	1 194	—	—	—	—	—
23. Zabawa	152	1	849	394	455	846	—	—	3	—	—	—	845	2	—	—	2	—
24. Zaborów	187 <sup>4)</sup>	—	853	392	461	841	1	—	—	10	—	—	852	1	—	—	—	—
25. Zdroheć	93 <sup>7)</sup>	4	438	201	237	436	—	—	—	2	—	—	436	—	—	2	—	—
<b>3. Okrąg sądowy Wojnicz</b>	<b>2 780</b>	<b>10</b>	<b>14 974</b>	<b>6 988</b>	<b>7 986</b>	<b>14 545</b>	<b>7</b>	<b>1</b>	<b>4</b>	<b>417</b>	<b>—</b>	<b>—</b>	<b>14 794</b>	<b>1</b>	<b>—</b>	<b>175</b>	<b>4</b>	<b>—</b>
<b>I. Miasta:</b>	<b>371</b>	<b>—</b>	<b>1 910</b>	<b>864</b>	<b>1 046</b>	<b>1 742</b>	<b>3</b>	<b>—</b>	<b>1</b>	<b>164</b>	<b>—</b>	<b>—</b>	<b>1 771</b>	<b>1</b>	<b>—</b>	<b>138</b>	<b>—</b>	<b>—</b>
1. Wojnicz, m-ko	371	—	1 910	864	1 046	1 742	3	—	1 <sup>a</sup>	164	—	—	1 771	1	—	138	—	—
<b>II. Gminy:</b>	<b>2 409</b>	<b>10</b>	<b>13 064</b>	<b>6 124</b>	<b>6 940</b>	<b>12 803</b>	<b>4</b>	<b>1</b>	<b>3<sup>a</sup></b>	<b>253</b>	<b>—</b>	<b>—</b>	<b>18 023</b>	<b>—</b>	<b>—</b>	<b>37</b>	<b>4<sup>c</sup></b>	<b>—</b>
1. Biadoliny Radłowskie	194 <sup>7)</sup>	—	907	445	462	880	—	—	—	27	—	—	907	—	—	—	—	—
2. Biadoliny Szlacheckie	55	—	301	132	169	301	—	—	—	—	—	—	301	—	—	—	—	—
3. Bielcza	238 <sup>8)</sup>	—	1 573	747	826	1 558	—	—	—	15	—	—	1 573	—	—	—	—	—
4. Bogumiłowice	119	1	591	273	318	571	1	—	—	19	—	—	591	—	—	—	—	—
5. Grabno	202	—	1 055	519	536	1 042	—	—	—	13	—	—	1 054	—	—	1	—	—
6. Jaworsko	124 <sup>2)</sup>	—	570	259	311	566	—	—	—	4	—	—	566	—	—	4	—	—
7. Łętowice	215	—	1 105	498	607	1 062	—	—	—	43	—	—	1 105	—	—	—	—	—
Dębina Łętowska. przys.	41	—	166	78	90	160	—	—	—	6	—	—	166	—	—	—	—	—
Łętowice, wieś	174	—	939	422	517	902	—	—	—	37	—	—	939	—	—	—	—	—

1) W tem 7 budynków niezamieszkałych. 2) W tem 1 bud. niez. 3) W tem 9 bud. niez. 4) W tem 4 bud. niez. 5) W tem 2 bud. niez. 6) W tem 3 bud. niez. 7) W tem 5 bud. niez. 8) W tem 6 bud. niez. 9) W tem 42 bud. niez.  
**Okrąg sądowy Radłów. Gminy:** a — przypada na wyznanie: prawosławne 6, sekty Kość. ewang. 6; c — Rosjan 3.  
 Miasteczko Wojnicz: a — sekty Kość. katol. 1.  
**Okrąg sądowy Wojnicz. Gminy:** a — przypada na wyznanie: prawosławne 2, sekty Kość. katol. 1; c — w tem Rosjan 2.

Miasta Gminy	Budynki		Ludność obecna w dniu 30 września 1921 r. (bez objętej spisem wojskowym)											Podano narodowość				
	z przetrz. mieszkalne	inne zamieszkałe	Ogółem	Mężczyzn	Kobiet	W tej liczbie było wyznania							polską	rusyjską	niemiecką	żydowską	inną	niewiadoma
						rzymsko-katolick.	grecko-katolick.	ewangelickiego	innego chrześc.	może-szowego	Innego	niewiadomego						
2	3	4	5	6	7	8	9	10	11	12	13	14	15	16	17	18	19	
8. Lopoń	140 <sup>1)</sup>	1	653	295	358	638	—	—	—	15	—	—	653	—	—	—	—	—
9. Lukanowice	100 <sup>2)</sup>	6	533	255	278	499	—	—	—	34	—	—	507	—	—	26	—	—
10. Lysa Góra	202	1	1151	541	610	1138	—	—	—	13	—	—	1151	—	—	—	—	—
11. Milówka	101 <sup>3)</sup>	—	520	248	272	512	—	—	—	8	—	—	520	—	—	—	—	—
12. Olszyny	183	—	1002	484	518	999	—	—	—	3	—	—	998	—	—	3	1	—
Olszyny, wieś	132	—	728	348	378	723	—	—	—	3	—	—	722	—	—	3	1	—
Sukmanie, przys.	51 <sup>4)</sup>	—	276	136	140	276	—	—	—	—	—	—	276	—	—	—	—	—
13. Perła	34	—	196	82	114	196	—	—	—	—	—	—	196	—	—	—	—	—
14. Rudka	37 <sup>4)</sup>	—	214	86	128	214	—	—	—	—	—	—	214	—	—	—	—	—
15. Sufczyn	207 <sup>4)</sup>	1	1219	570	649	1208	—	—	1	10	—	—	1215	—	—	3	1	—
16. Wielka Wieś	124	—	731	342	389	693	3	1	2	32	—	—	730	—	—	—	1	—
17. Więckowice	46 <sup>4)</sup>	—	282	117	165	282	—	—	—	—	—	—	281	—	—	—	1	—
18. Zakrzów	88	—	461	231	230	444	—	—	—	17	—	—	461	—	—	—	—	—
<b>4. Okrąg sądowy Zakliczyn</b>	<b>2691</b>	<b>10</b>	<b>14 358</b>	<b>6 742</b>	<b>7 616</b>	<b>13 722</b>	<b>5</b>	<b>—</b>	<b>1</b>	<b>630</b>	<b>—</b>	<b>—</b>	<b>14 093</b>	<b>7</b>	<b>—</b>	<b>256</b>	<b>2</b>	<b>—</b>
<b>I. Miasta:</b>	—	—	—	—	—	—	—	—	—	—	—	—	—	—	—	—	—	—
<b>II. Gminy:</b>	<b>2691</b>	<b>10</b>	<b>14 358</b>	<b>6 742</b>	<b>7 616</b>	<b>13 722</b>	<b>5</b>	<b>—</b>	<b>1<sup>a</sup></b>	<b>630</b>	<b>—</b>	<b>—</b>	<b>14 093</b>	<b>7</b>	<b>—</b>	<b>256</b>	<b>2<sup>c</sup></b>	<b>—</b>
1. Bieśnik	50	—	271	123	148	261	—	—	—	10	—	—	271	—	—	—	—	—
2. Biskupice	—	—	—	—	—	—	—	—	—	—	—	—	—	—	—	—	—	—
Melsztyńskie	94	—	512	251	261	497	—	—	—	15	—	—	512	—	—	—	—	—
3. Borowa	92	—	433	210	223	408	—	—	—	25	—	—	425	—	—	8	—	—
4. Charzewice	92	—	500	264	236	467	—	—	1	32	—	—	500	—	—	—	—	—
5. Dzierzaniny	100	—	505	248	257	487	—	—	—	18	—	—	505	—	—	—	—	—
6. Faliszowice	69	1	408	192	216	394	—	—	—	14	—	—	404	—	—	4	—	—
7. Fałciszoła	101	—	561	258	303	543	—	—	—	18	—	—	561	—	—	—	—	—
8. Filipowice	108	—	679	319	360	651	—	—	—	28	—	—	671	—	—	7	1	—
9. Gwoździec	198	1	1021	483	538	1003	—	—	—	18	—	—	1021	—	—	—	—	—
10. Kończyska	87	—	413	171	242	406	—	—	—	7	—	—	413	—	—	—	—	—
11. Lusławice	123 <sup>3)</sup>	—	650	318	332	611	1	—	—	38	—	—	638	1	—	11	—	—
12. Niedźwiedza	116 <sup>4)</sup>	1	555	258	297	552	—	—	—	3	—	—	555	—	—	—	—	—
13. Olszowa	114 <sup>5)</sup>	—	546	258	288	530	—	—	—	16	—	—	546	—	—	—	—	—
14. Paleśnica	95 <sup>6)</sup>	—	547	264	283	533	—	—	—	14	—	—	547	—	—	—	—	—
15. Piaski-Drużków	86 <sup>6)</sup>	—	566	258	308	566	—	—	—	—	—	—	566	—	—	—	—	—
16. Rostoka	40	—	243	112	131	238	—	—	—	5	—	—	238	—	—	5	—	—
17. Ruda Kameralna	117	3	622	287	335	608	—	—	—	14	—	—	622	—	—	—	—	—
18. Słona	88	1	448	224	224	443	—	—	—	5	—	—	443	—	—	5	—	—
19. Stróże	51	—	331	159	172	325	—	—	—	6	—	—	324	—	—	6	1	—
20. Wesółów	145 <sup>4)</sup>	—	797	367	430	760	—	—	—	37	—	—	794	—	—	3	—	—
21. Wola Strózka	125	—	579	251	328	579	—	—	—	—	—	—	579	—	—	—	—	—
22. Zakliczyn, m-ko	198 <sup>6)</sup>	1	1167	509	658	868	4	—	—	295	—	—	954	6	—	207	—	—
23. Zawada	67	1	336	157	179	336	—	—	—	—	—	—	336	—	—	—	—	—
Lanckorońska	113 <sup>3)</sup>	1	551	270	281	546	—	—	—	5	—	—	551	—	—	—	—	—
24. Zdonia	222	—	1117	531	586	1110	—	—	—	7	—	—	1117	—	—	—	—	—
25. Złota	—	—	—	—	—	—	—	—	—	—	—	—	—	—	—	—	—	—
<b>4. Pow. Chrzanów</b>																		
<b>I. Okrąg sądowy Chrzanów</b>	<b>7470</b>	<b>34</b>	<b>53 624</b>	<b>25 559</b>	<b>28 065</b>	<b>45 544</b>	<b>55</b>	<b>81</b>	<b>14</b>	<b>7 916</b>	<b>9</b>	<b>5</b>	<b>49 786</b>	<b>26</b>	<b>74</b>	<b>3 688</b>	<b>50</b>	<b>—</b>
<b>I. Miasta:</b>	<b>839</b>	<b>12</b>	<b>11 392</b>	<b>5 345</b>	<b>6 047</b>	<b>5 002</b>	<b>34</b>	<b>13</b>	<b>7<sup>a</sup></b>	<b>6 328</b>	<b>6</b>	<b>2</b>	<b>8 499</b>	<b>14</b>	<b>1</b>	<b>2 870</b>	<b>8</b>	<b>—</b>
1. Chrzanów, m-ko	839	12	11 392	5 345	6 047	5 002	34	13	7 <sup>a</sup>	6 328	6 <sup>b</sup>	2	8 499	14	1	2 870	8 <sup>c</sup>	—
<b>II. Gminy:</b>	<b>6631</b>	<b>22</b>	<b>42 232</b>	<b>20 214</b>	<b>22 018</b>	<b>40 542</b>	<b>21</b>	<b>68</b>	<b>7<sup>a</sup></b>	<b>1 588</b>	<b>3<sup>b</sup></b>	<b>3</b>	<b>41 287</b>	<b>12</b>	<b>73</b>	<b>818</b>	<b>42<sup>c</sup></b>	<b>—</b>
1. Babice	135	—	719	328	391	711	—	—	—	8	—	—	719	—	—	—	—	—
2. Balin	388	—	2 263	1 123	1 140	2 256	—	—	—	7	—	—	2 263	—	—	—	—	—
Balin, wieś	381	—	1 951	969	982	1 944	—	—	—	7	—	—	1 951	—	—	—	—	—
Cezarówka, przys.	57	—	312	154	158	312	—	—	—	—	—	—	312	—	—	—	—	—
3. Bobrek	153 <sup>7)</sup>	3	972	469	503	963	—	—	1	8	—	—	964	—	—	8	—	—
4. Bołecin	105	—	639	315	324	635	—	—	—	4	—	—	639	—	—	—	—	—
5. Chełmek	230	1	1 314	602	712	1 263	3	—	—	48	—	—	1 308	2	—	4	—	—
6. Czyżówka	79	—	462	217	245	459	—	—	—	3	—	—	462	—	—	—	—	—
7. Dulowa	36 <sup>7)</sup>	—	233	107	126	227	—	—	—	6	—	—	227	—	—	6	—	—

<sup>1)</sup> W tem 6 budynków niezamieszkalnych. <sup>2)</sup> W tem 4 bud. niez. <sup>3)</sup> W tem 2 bud. niez. <sup>4)</sup> W tem 1 bud. niez. <sup>5)</sup> W tem 5 bud. niez. <sup>6)</sup> W tem 7 bud. niez. <sup>7)</sup> W tem 3 bud. niez.

Okrąg sądowy Zakliczyn. Gminy: a — prawosławny 1; c — w tem Rosjanin 1.  
 Miasteczko Chrzanów: a — przypada na wyznanie: prawosławne 6, sekty kośc. katol 1; b — w tem bezwyznaniowców 3; c — w tem Rosjan 3.  
 Okrąg sądowy Chrzanów. Gminy: a — przypada na wyznanie: prawosławno 6, sekty kośc. ewang. <sup>1)</sup>; b — bezwyznaniowców 3; c — w tem podano narodowość: czeską 18, rosyjską 6, inne narod. słowiańskie 4.





Miasta Gminy	Budynki		Ludność obecna w dniu 30 września 1921 r. (bez objętej spisem wojskowym)																
	z przecz. mieszkalne	inne za- mieszkalne	Ogół- łem	Męż- czynn	Ko- biet	W tej liczbie było wyznania								Podano narodowość					
						rzymsko- katolick.	grecko- katolick.	ewange- lickiego	innego chrześc.	może- szowego	innego	niewia- domego	polską	rusińską	niemiec- ką	żydow- ską	Inną	niewia- domą	
1	2	3	4	5	6	7	8	9	10	11	12	13	14	15	16	17	18	19	
11. Lgota	127	—	672	332	340	670	—	—	—	2	—	—	—	672	—	—	—	—	—
12. Miękinia	182	—	1 077	553	524	1 076	—	—	—	1	—	—	—	1 077	—	—	—	—	—
13. Mirów	36	—	148	66	82	148	—	—	—	—	—	—	—	148	—	—	—	—	—
14. Młynka	32	—	165	82	83	165	—	—	—	—	—	—	—	165	—	—	—	—	—
15. Niegoszowice	50	—	277	132	145	276	—	—	1	—	—	—	—	276	1	—	—	—	—
16. Nielepice	102	—	631	291	340	631	—	—	—	—	—	—	—	631	—	—	—	—	—
17. Nieporaz	45	—	246	111	135	244	—	—	—	2	—	—	—	246	—	—	—	—	—
18. Nowa Góra	253 <sup>1)</sup>	—	1 231	567	664	1 217	—	—	—	14	—	—	—	1 231	—	—	—	—	—
19. Nowojowa Góra	266	1	1 459	699	760	1 439	—	—	—	20	—	—	—	1 459	—	—	—	—	—
20. Okleśna	110	—	559	260	299	548	—	—	—	11	—	—	—	559	—	—	—	—	—
21. Ostreżnica	126 <sup>1)</sup>	—	634	280	354	630	—	—	—	4	—	—	—	628	—	—	4	2	—
22. Paczoltówce	196 <sup>2)</sup>	—	996	450	546	996	—	—	—	—	—	—	—	996	—	—	—	—	—
23. Pisary	37	—	334	148	186	334	—	—	—	—	—	—	—	334	—	—	—	—	—
24. Podleże	53 <sup>1)</sup>	—	258	116	142	258	—	—	—	—	—	—	—	258	—	—	—	—	—
25. Poreba-Zegoty	187 <sup>3)</sup>	—	1 308	617	691	1 301	—	—	—	7	—	—	—	1 304	—	—	—	4	—
26. Pąsary	182 <sup>3)</sup>	—	957	464	493	946	—	—	—	11	—	—	—	953	—	—	4	—	—
27. Radwanowice	110 <sup>3)</sup>	2	656	324	332	639	4	—	—	13	—	—	—	646	—	—	10	—	—
28. Regulice	224	1	1 348	618	730	1 342	—	—	—	6	—	—	—	1 348	—	—	—	—	—
29. Rudawa	121	—	853	406	447	848	—	—	—	5	—	—	—	853	—	—	—	—	—
30. Rudno	122	1	716	347	369	714	—	—	—	2	—	—	—	716	—	—	—	—	—
31. Sanka	115	—	700	333	367	687	—	—	—	13	—	—	—	699	—	—	—	1	—
32. Siedlec	80	—	561	265	296	557	—	—	—	4	—	—	—	561	—	—	—	—	—
33. Tenczynek	260 <sup>1)</sup>	—	1 986	922	1 064	1 961	1	—	2	22	—	—	—	1 977	1	3	—	5	—
34. Wola Filipowska	256	—	1 574	772	802	1 543	6	—	1	24	—	—	—	1 557	7	—	10	—	—
35. Zalas	275 <sup>3)</sup>	2	1 596	764	832	1 596	—	—	—	—	—	—	—	1 596	—	—	—	—	—
36. Żary	28	—	149	76	73	149	—	—	—	—	—	—	—	149	—	—	—	—	—
37. Żbik	62	1	364	174	190	358	1	—	—	5	—	—	—	364	—	—	—	—	—
<b>5. Pow. Dąbrowa</b>																			
<b>I. Okrag sądowy Dąbrowa</b>																			
	<b>7 674</b>	<b>55</b>	<b>41 151</b>	<b>19 719</b>	<b>21 432</b>	<b>37 439</b>	<b>21</b>	<b>9</b>	<b>4</b>	<b>3 676</b>	<b>2</b>	<b>—</b>	<b>38 904</b>	<b>4</b>	<b>2</b>	<b>2 236</b>	<b>5</b>	<b>—</b>	<b>—</b>
<b>I. Miasta:</b>																			
1. Dąbrowa, m-ko	325 <sup>2)</sup>	6	2 660	1 306	1 354	558	2	—	—	2 099	1	—	—	1 169	2	—	1 489	—	—
<b>II. Gminy:</b>																			
	<b>7 349</b>	<b>49</b>	<b>38 491</b>	<b>18 413</b>	<b>20 078</b>	<b>36 881</b>	<b>19</b>	<b>9</b>	<b>4<sup>a)</sup></b>	<b>1 577</b>	<b>1</b>	<b>—</b>	<b>37 735</b>	<b>2</b>	<b>2</b>	<b>747</b>	<b>5<sup>c)</sup></b>	<b>—</b>	<b>—</b>
1. Bagienica	233	1	1 449	671	778	1 328	1	2	—	118	—	—	—	1 369	1	—	79	—	—
2. Bolesław	144	—	657	298	359	583	—	—	—	74	—	—	—	645	—	—	12	—	—
3. Borki	95	—	684	323	361	684	—	—	—	—	—	—	—	684	—	—	—	—	—
4. Brtnik	124	—	650	319	331	613	—	—	—	37	—	—	—	622	—	—	28	—	—
5. Brzezówka	73	29	570	279	291	549	—	—	—	21	—	—	—	570	—	—	—	—	—
6. Ćwików	183 <sup>4)</sup>	1	834	392	442	831	—	—	3	—	—	—	—	834	—	—	—	—	—
7. Dalastowice (vel Delastowice)	71	—	393	189	204	382	—	—	—	11	—	—	—	393	—	—	—	—	—
8. Dąbrowica	118	—	657	332	325	653	—	—	—	4	—	—	—	653	—	—	4	—	—
9. Dąbrówki Breńskie	164 <sup>3)</sup>	—	709	310	399	696	—	—	—	13	—	—	—	709	—	—	—	—	—
10. Grądy	158	—	742	335	407	713	—	—	—	29	—	—	—	713	—	—	29	—	—
Bór Grądzki, wieś	41	—	204	89	115	204	—	—	—	—	—	—	—	204	—	—	—	—	—
Grądy, wieś	117	—	538	246	292	509	—	—	—	29	—	—	—	509	—	—	29	—	—
11. Gruszów Mały	56	—	306	153	153	306	—	—	—	—	—	—	—	306	—	—	—	—	—
12. Gruszów Wielki	231	—	1 251	620	631	1 234	—	—	—	17	—	—	—	1 247	—	—	4	—	—
13. Kanna	99 <sup>6)</sup>	—	418	196	222	418	—	—	—	—	—	—	—	418	—	—	—	—	—
14. Kupienin	119	—	553	254	299	553	—	—	—	—	—	—	—	553	—	—	—	—	—
15. Kuzie	24 <sup>1)</sup>	—	124	61	63	118	—	—	—	6	—	—	—	118	—	—	6	—	—
16. Laskówka Dalastowska	52	1	308	152	156	302	—	—	—	6	—	—	—	308	—	—	—	—	—
17. Lipiny	95	—	449	228	221	438	—	—	—	11	—	—	—	449	—	—	—	—	—
18. Lubasz	139	—	801	380	421	799	—	—	—	2	—	—	—	801	—	—	—	—	—
19. Luszowice	335	2	1 649	782	867	1 581	—	—	—	68	—	—	—	1 619	—	—	30	—	—
20. Łęka Szczucińska	59	—	376	184	192	363	—	—	—	13	—	—	—	363	—	—	13	—	—
21. Łęka Żabiecka	30	—	163	75	88	157	—	—	—	6	—	—	—	163	—	—	—	—	—
22. Małec	112 <sup>3)</sup>	—	571	278	296	543	—	—	—	31	—	—	—	574	—	—	—	—	—
23. Maniów	116 <sup>3)</sup>	—	689	325	364	686	—	—	—	3	—	—	—	689	—	—	—	—	—
24. Mędrzechów	273	—	1 151	536	615	1 115	—	—	—	36	—	—	—	1 151	—	—	—	—	—
25. Nieczajna	270	1	1 458	726	732	1 453	—	—	—	5	—	—	—	1 458	—	—	—	—	—
26. Odmet	64	—	362	186	176	362	—	—	—	—	—	—	—	362	—	—	—	—	—
27. Oleśnica	80	—	446	221	225	441	—	—	—	5	—	—	—	441	—	—	5	—	—
28. Oleśno	158 <sup>3)</sup>	—	764	343	421	711	—	—	1	52	—	—	—	762	—	1	—	1	—

<sup>1)</sup> W tem 2 budynki niezamieszkałe. <sup>2)</sup> W tem 4 bud. niez. <sup>3)</sup> W tem 1 bud. niez. <sup>4)</sup> W tem 12 bud. niez. <sup>5)</sup> W tem 13 bud. niez. <sup>6)</sup> W tem 8 bud. niez.  
**Okrag sądowy Dąbrowa. Gminy:** a — przypada na wyznanie: prawosławne i, sekty kośc. ewang. B; c — Rosjan 4, Czech 1.

Miasta Gminy	Budynki		Ludność obecna w dniu 30 września 1921 r. (bez objętej spisem wojskowym)																
	z przezn. mieszkalne	inne za- mieszkalne	Ogół- tem	Męż- czyn	Ko- biet	W tej liczbie było wyznania								Podaję narodowość					
						rzymsko- katolick.	grecko- katolick.	ewange- lickiego	Innego chrześc.	możę- szowego	Innego	niewia- domego	polską	rusińską	niemiec- ką	żydow- ską	Inną	niewia- domą	
1	2	3	4	5	6	7	8	9	10	11	12	13	14	15	16	17	18	19	
29. Pawłów	68 <sup>1)</sup>	—	330	143	187	326	—	—	—	4	—	—	—	330	—	—	—	—	
30. Podborze	89	—	457	213	244	445	—	—	—	12	—	—	—	444	—	1	12	—	
31. Podkościele	118	—	655	311	344	576	10	—	—	69	—	—	—	654	1	—	—	—	
32. Radgoszcz	645	1	3 322	1 619	1 703	3 134	—	—	—	188	—	—	—	3 315	—	—	7	—	
33. Radwan	165 <sup>1)</sup>	1	844	421	423	816	—	—	—	28	—	—	—	844	—	—	—	—	
34. Ruda-Zazamcze	121	—	734	342	392	699	1	—	—	34	—	—	—	734	—	—	—	—	
35. Samocice	221	2	1 067	507	560	1 044	—	—	—	23	—	—	—	1 060	—	—	7	—	
Lęka Samocka, przys. Samocice, wieś	37 184 <sup>2)</sup>	— 2	181 886	85 422	96 464	181 863	— —	— —	— —	23 47	— —	— —	— —	181 879	— —	— —	7 7	— —	
36. Skrzynka	135	—	640	322	318	593	—	—	—	27	—	—	—	640	—	—	—	—	
37. Stupiec	206 <sup>3)</sup>	—	1 095	501	594	1 061	3	—	—	31	—	—	—	1 095	—	—	—	—	
38. Smęgorzów	235	—	1 184	586	598	1 184	—	—	—	—	—	—	—	1 184	—	—	—	—	
39. Smyków Mały	77	—	377	178	199	377	—	—	—	—	—	—	—	377	—	—	—	—	
40. Smyków Wielki	103	—	457	222	235	451	—	—	—	6	—	—	—	457	—	—	—	—	
41. Strojców	38	—	185	82	103	185	—	—	—	—	—	—	—	185	—	—	—	—	
42. Suchy Grunt	78	3	457	225	232	443	—	—	—	13	1	—	—	442	—	—	13	2	
43. Swarzów	123	—	626	307	319	618	—	—	—	8	—	—	—	626	—	—	—	—	
44. Szarwark	202	—	960	465	495	953	2	—	—	5	—	—	—	960	—	—	—	—	
45. Szczucin, m-ko	190	—	1 358	595	763	858	—	7	—	491	—	—	—	867	—	—	491	—	
46. Świdrówka	41	—	259	131	128	259	—	—	—	—	—	—	—	259	—	—	—	—	
47. Świebodzin	119	—	534	258	276	519	—	—	—	15	—	—	—	534	—	—	—	—	
Kozierówka, przys. Świebodzin, wieś	20 99 <sup>4)</sup>	— —	104 430	48 210	56 220	104 415	— —	— —	— —	15 15	— —	— —	— —	104 430	— —	— —	— —	— —	
48. Tonie (Tonja)	93	—	460	221	239	450	—	—	—	10	—	—	—	458	—	—	—	2	
Bionie, wieś	20	—	102	58	44	102	—	—	—	—	—	—	—	102	—	—	—	—	
Brzeźnica, wieś	16	—	77	39	38	67	—	—	—	10	—	—	—	77	—	—	—	—	
Tonie (Tonja), wieś	57 <sup>5)</sup>	—	281	124	157	231	—	—	—	—	—	—	—	279	—	—	—	2	
49. Wielopole	133 <sup>6)</sup>	—	720	358	362	720	—	—	—	—	—	—	—	720	—	—	—	2	
50. Wola Szczucińska	58	—	291	137	154	291	—	—	—	—	—	—	—	291	—	—	—	—	
51. Wójcina	42	1	199	98	101	190	—	—	—	9	—	—	—	199	—	—	—	—	
52. Wólka Grądzka	46	—	241	120	121	241	—	—	—	—	—	—	—	241	—	—	—	—	
53. Wólka Mędrzechowska	124	1	612	302	310	605	—	—	—	7	—	—	—	612	—	—	—	—	
54. Zabrze	76	5	555	274	281	548	—	—	—	7	—	—	—	548	—	—	7	—	
55. Załuże	34	—	226	107	119	226	—	—	—	—	—	—	—	226	—	—	—	—	
56. Żdźary	94	—	459	220	239	457	—	—	—	2	—	—	—	459	—	—	—	—	
<b>2. Okrąg sądowy Żabno</b>	<b>4 321</b>	<b>94</b>	<b>22 506</b>	<b>10 708</b>	<b>11 858</b>	<b>21 419</b>	<b>7</b>	<b>—</b>	<b>1</b>	<b>1 139</b>	<b>—</b>	<b>—</b>	<b>—</b>	<b>22 112</b>	<b>9</b>	<b>—</b>	<b>442</b>	<b>3</b>	
<b>I. Miasta:</b>	<b>189</b>	<b>10</b>	<b>1 228</b>	<b>580</b>	<b>648</b>	<b>866</b>	<b>1</b>	<b>—</b>	<b>—</b>	<b>361</b>	<b>—</b>	<b>—</b>	<b>—</b>	<b>962</b>	<b>5</b>	<b>—</b>	<b>261</b>	<b>—</b>	
1. Żabno, m-ko	189	10	1 228	580	648	866	1	—	—	361	—	—	—	962	5	—	261	—	
<b>II. Gminy:</b>	<b>4 132</b>	<b>84</b>	<b>21 338</b>	<b>10 128</b>	<b>11 210</b>	<b>20 553</b>	<b>6</b>	<b>—</b>	<b>1<sup>a)</sup></b>	<b>778</b>	<b>—</b>	<b>—</b>	<b>—</b>	<b>21 150</b>	<b>4</b>	<b>—</b>	<b>181</b>	<b>3<sup>c)</sup></b>	
1. Adamierz	50	—	228	104	124	228	—	—	—	—	—	—	—	228	—	—	—	—	
2. Bieniaszowice	56	1	330	164	166	309	—	—	—	21	—	—	—	330	—	—	—	—	
3. Biskupice	55	—	291	138	153	265	—	—	—	26	—	—	—	291	—	—	—	—	
4. Borusowa	103	—	534	236	298	497	2	—	—	35	—	—	—	526	2	—	5	1	
5. Chorążec	26	—	135	70	65	135	—	—	—	—	—	—	—	135	—	—	—	—	
6. Czyżów	16	—	106	48	58	77	—	—	—	29	—	—	—	106	—	—	—	—	
7. Dąbrowka Gorzycka	29	—	152	71	81	145	—	—	—	7	—	—	—	152	—	—	—	—	
8. Demblin	100	1	538	249	289	504	—	—	—	34	—	—	—	538	—	—	—	—	
9. Goruszów	34	—	156	80	76	156	—	—	—	—	—	—	—	156	—	—	—	—	
10. Gorzyce	160	2	742	345	397	733	—	—	—	9	—	—	—	732	—	—	9	1	
11. Gręboszów	99	1	557	275	282	535	—	—	—	22	—	—	—	557	—	—	—	—	
12. Hubenice	72 <sup>3)</sup>	—	340	152	188	329	—	—	—	11	—	—	—	340	—	—	—	—	
13. Jadowniki Mokre	261 <sup>4)</sup>	—	1 324	634	690	1 295	—	—	—	29	—	—	—	1 306	—	—	18	—	
14. Jagodniki	16	—	79	37	42	79	—	—	—	—	—	—	—	79	—	—	—	—	
15. Janikowice	51	—	252	120	132	248	—	—	—	4	—	—	—	252	—	—	—	—	
16. Karsy	85 <sup>5)</sup>	—	429	193	236	375	—	—	—	54	—	—	—	429	—	—	—	—	
17. Kłyż	62	34	517	248	269	496	—	—	—	21	—	—	—	502	—	—	15	—	
18. Konary	85	—	388	179	209	383	—	—	—	5	—	—	—	388	—	—	—	—	
19. Kozłów	48	—	256	124	132	246	—	—	—	10	—	—	—	256	—	—	—	—	
20. Łaskówka Chorążka	85	—	422	209	213	422	—	—	—	—	—	—	—	422	—	—	—	—	
21. Lubiczko	76	—	415	212	203	402	—	—	—	13	—	—	—	415	—	—	—	—	
22. Miechowice Małe	111 <sup>1)</sup>	—	589	275	314	567	—	—	—	22	—	—	—	589	—	—	—	—	
23. Miechowice Wielkie	134	—	756	358	398	741	—	—	—	15	—	—	—	756	—	—	—	—	
24. Nieciecza	132	2	703	336	367	691	—	—	—	11	—	—	—	697	—	—	5	1	
25. Nowopole	38	—	230	111	119	225	—	—	—	5	—	—	—	230	—	—	—	—	
26. Odporyszów	128 <sup>6)</sup>	2	612	300	312	611	1	—	—	—	—	—	—	612	—	—	—	—	
27. Otfinów	156 <sup>7)</sup>	—	793	390	403	762	1	—	—	30	—	—	—	764	1	—	28	—	
28. Pałuszycze	45	3	257	120	137	248	—	—	—	9	—	—	—	257	—	—	—	—	
29. Pasieka Otfinowska	104	12	521	246	275	511	—	—	—	10	—	—	—	521	—	—	—	—	
Bugaj, wieś	20	—	81	39	42	81	—	—	—	—	—	—	—	81	—	—	—	—	
Pasieka Otfinowska, wieś	84	12	440	207	233	430	—	—	—	10	—	—	—	440	—	—	—	—	
30. Pierszyce	39	—	213	90	123	197	—	—	—	16	—	—	—	213	—	—	—	—	

<sup>1)</sup> W tem 3 budynki niezamieszkalne. <sup>2)</sup> W tem 6 bud. niez. <sup>3)</sup> W tem 1 bud. niez. <sup>4)</sup> W tem 5 bud. niez. <sup>5)</sup> W tem 2 bud. niez. <sup>6)</sup> W tem 4 bud. niez.   
 Okrąg sądowy Żabno. Gminy: a — sekty kośc. wschodn. 1; c — w tem Rosjan 2.

Miasta Gminy	Budynki		Ludność obecna w dniu 30 września 1921 r. (bez objętej spisem wojskowym)											Podano narodowość					
	z przehn. mieszkalne	inne zamieszkałe	Ogółem	Mężczyzn	Kobiet	W tej liczbie było wyznania								polską	rusińską	niemiecką	żydowską	inną	nieznaną
						rzymsko-katolick.	grecko-katolick.	ewangelickiego	innego chrześc.	mołdżozowego	innego	niewiadomego	—						
1	2	3	4	5	6	7	8	9	10	11	12	13	14	15	16	17	18	19	
31. Pilcza Żelichowska	103	1	559	272	287	526	—	—	—	33	—	—	559	—	—	—	—	—	
32. Podlesie Dębowe	34	—	165	82	83	165	—	—	—	—	—	—	165	—	—	—	—	—	
33. Podlipie	72 <sup>1)</sup>	—	396	195	201	381	—	—	—	15	—	—	396	—	—	—	—	—	
34. Siedliszowice	155 <sup>2)</sup>	2	814	376	438	791	—	—	—	23	—	—	814	—	—	—	—	—	
35. Sieradza	143	—	679	325	354	674	—	—	—	5	—	—	679	—	—	—	—	—	
Fiuk, przys.	35	—	166	79	87	161	—	—	—	5	—	—	166	—	—	—	—	—	
Sieradza, wieś	108	—	513	246	267	513	—	—	—	—	—	—	513	—	—	—	—	—	
36. Sikorzycy	108	10	553	258	295	547	—	—	—	6	—	—	553	—	—	—	—	—	
37. Targowisko	60	—	274	131	143	249	—	—	—	25	—	—	259	—	—	15	—	—	
38. Ujście Jeznickie	88	—	438	187	251	401	—	—	—	37	—	—	438	—	—	—	—	—	
39. Wietrzychowice	138	3	643	309	334	571	—	1	—	71	—	—	594	—	1	48	—	—	
40. Wola Gręboszowska	99	—	509	250	259	493	—	—	—	16	—	—	509	—	—	—	—	—	
41. Wola Rogowska	116	1	647	307	340	641	—	—	—	6	—	—	641	—	—	6	—	—	
42. Wola Żelichowska	125	—	595	280	315	578	—	—	—	17	—	—	578	—	—	17	—	—	
43. Zakirchale	32 <sup>3)</sup>	—	119	57	62	119	—	—	—	—	—	—	119	—	—	—	—	—	
44. Zalipie	180	—	907	437	470	894	—	—	—	13	—	—	907	—	—	—	—	—	
45. Zawierzbie	31 <sup>1)</sup>	—	143	68	75	143	—	—	—	—	—	—	143	—	—	—	—	—	
46. Żelazówka	101	1	519	246	273	491	—	1	—	27	—	—	505	—	—	14	—	—	
47. Żelichów	91	8	513	234	279	477	—	—	—	36	—	—	512	—	—	1	—	—	
<b>6. Pow. Gorlice</b>																			
<b>1. Okrąg sądowy Biecz</b>	<b>5 366</b>	<b>37</b>	<b>29 310</b>	<b>14 083</b>	<b>15 227</b>	<b>27 979</b>	<b>40</b>	<b>9</b>	<b>4</b>	<b>1 275</b>	<b>2</b>	<b>1</b>	<b>28 578</b>	<b>19</b>	<b>4</b>	<b>694</b>	<b>15</b>	<b>—</b>	
<b>I. Miasta:</b>	<b>588</b>	<b>6</b>	<b>3 673</b>	<b>1 684</b>	<b>1 989</b>	<b>3 022</b>	<b>17</b>	<b>—</b>	<b>1</b>	<b>632</b>	<b>1</b>	<b>—</b>	<b>3 093</b>	<b>7</b>	<b>—</b>	<b>572</b>	<b>1</b>	<b>—</b>	
1. Biecz, m-to	588 <sup>3)</sup>	6	3 673	1 684	1 989	3 022	17	—	1 <sup>a</sup>	632	1 <sup>b</sup>	—	3 093	7	—	572	1 <sup>c</sup>	—	
<b>II. Gminy:</b>	<b>4 778</b>	<b>31</b>	<b>25 637</b>	<b>12 399</b>	<b>13 238</b>	<b>24 957</b>	<b>23</b>	<b>9</b>	<b>3<sup>a</sup></b>	<b>643</b>	<b>1</b>	<b>1</b>	<b>25 485</b>	<b>12</b>	<b>4</b>	<b>122</b>	<b>14<sup>c</sup></b>	<b>—</b>	
1. Binarowa	301	—	1 519	727	792	1 500	1	—	—	18	—	—	1 503	1	—	15	—	—	
2. Bugaj	88	—	479	225	254	477	—	—	—	2	—	—	479	—	—	—	—	—	
3. Głęboka	73	—	400	175	225	368	—	—	—	32	—	—	400	—	—	—	—	—	
4. Grudna Kępska	86	1	506	239	267	498	—	—	—	8	—	—	506	—	—	—	—	—	
5. Kłęczany	68	—	438	217	221	425	1	—	—	12	—	—	433	—	—	5	—	—	
6. Kołkówka	58	—	282	144	138	282	—	—	—	—	—	—	282	—	—	—	—	—	
7. Korczyzna	38	—	265	117	148	257	8	—	—	—	—	—	264	—	—	—	1	—	
8. Kwiatonowice	101	—	541	236	305	541	—	—	—	—	—	—	541	—	—	—	—	—	
9. Libusza	313 <sup>1)</sup>	4	1 926	1 003	923	1 896	6	8	1	13	1	1	1 900	6	4	6	10	—	
10. Moszczenica	552 <sup>1)</sup>	3	2 939	1 420	1 519	2 878	—	—	—	61	—	—	2 939	—	—	—	—	—	
11. Olszyny	435	1	2 306	1 111	1 195	2 286	—	—	—	20	—	—	2 302	—	—	4	—	—	
12. Pagorzyna	103	—	545	266	279	532	1	—	2	10	—	—	533	—	—	10	2	—	
13. Raclawice	152	—	783	363	420	775	—	—	—	8	—	—	774	—	—	8	1	—	
14. Rożembark	253	—	1 335	632	703	1 301	—	—	—	34	—	—	1 326	—	—	9	—	—	
15. Rzepiennik Biskupi	250	—	1 290	627	663	1 257	—	—	—	33	—	—	1 290	—	—	—	—	—	
16. Rzepiennik Marciszewski	158 <sup>1)</sup>	8	852	417	435	851	—	1	—	—	—	—	852	—	—	—	—	—	
17. Rzepiennik Strzyżewski	356	9	1 802	868	934	1 578	—	—	—	224	—	—	1 791	—	—	11	—	—	
18. Rzepiennik Suchy	149 <sup>1)</sup>	1	779	385	394	763	—	—	—	16	—	—	763	—	—	16	—	—	
19. Sietnica	156 <sup>1)</sup>	—	760	369	391	742	—	—	—	18	—	—	760	—	—	—	—	—	
20. Strzeszyn	253 <sup>1)</sup>	3	1 391	667	724	1 365	1	—	—	25	—	—	1 380	1	—	10	—	—	
21. Turza	218	—	1 182	585	597	1 177	—	—	—	5	—	—	1 182	—	—	—	—	—	
22. Wójtowa	256 <sup>2)</sup>	—	1 338	642	696	1 288	—	—	—	50	—	—	1 338	—	—	—	—	—	
23. Zagórzany	361 <sup>1)</sup>	1	1 979	964	1 015	1 920	5	—	—	54	—	—	1 947	4	—	28	—	—	
<b>2. Okrąg sądowy Gorlice</b>	<b>8 626</b>	<b>77</b>	<b>48 779</b>	<b>23 056</b>	<b>25 723</b>	<b>27 812</b>	<b>17 682</b>	<b>17</b>	<b>20</b>	<b>3 243</b>	<b>5</b>	<b>—</b>	<b>28 739</b>	<b>17 388</b>	<b>13</b>	<b>2 597</b>	<b>42</b>	<b>—</b>	
<b>I. Miasta:</b>	<b>462</b>	<b>25</b>	<b>5 611</b>	<b>2 618</b>	<b>2 993</b>	<b>3 230</b>	<b>75</b>	<b>2</b>	<b>1</b>	<b>2 300</b>	<b>3</b>	<b>—</b>	<b>3 468</b>	<b>55</b>	<b>7</b>	<b>2 080</b>	<b>1</b>	<b>—</b>	
1. Gorlice, m-to	462	25	5 611	2 618	2 993	3 230	75	2	1 <sup>a</sup>	2 300	3 <sup>b</sup>	—	3 468	55	7	2 080	1	—	
<b>II. Gminy:</b>	<b>8 164</b>	<b>52</b>	<b>43 168</b>	<b>20 438</b>	<b>22 730</b>	<b>24 582</b>	<b>17 607</b>	<b>15</b>	<b>19<sup>a</sup></b>	<b>943</b>	<b>2<sup>b</sup></b>	<b>—</b>	<b>25 271</b>	<b>17 333</b>	<b>6</b>	<b>517</b>	<b>41<sup>c</sup></b>	<b>—</b>	
1. Banica	38 <sup>4)</sup>	—	187	90	97	—	187	—	—	—	—	—	—	187	—	—	—	—	
2. Bartne	145	—	760	374	386	—	748	—	—	12	—	—	—	748	—	12	—	—	
3. Bednarka	194 <sup>3)</sup>	—	817	385	432	120	684	—	—	13	—	—	128	684	—	5	—	—	
4. Bielanka	90	—	404	203	201	24	367	—	—	13	—	—	24	366	—	13	1	—	
5. Biesna	94	—	567	262	305	567	—	—	—	—	—	—	567	—	—	—	—	—	
6. Bieśnik	83	1	376	173	203	365	—	—	—	11	—	—	376	—	—	—	—	—	

1) W tem 1 budynek niezamieszkały. 2) W tem 2 bud. niez. 3) W tem 18 bud. niez. 4) W tem 5 bud. niez. 5) W tem 3 bud. niez.

Miasto Biecz: a — prawosławny 1; b — bezwyznaniowiec 1; c — Rosjanin 1.

Okrąg sądowy Biecz. Gminy: a — przypada na wyznanie: prawosławne 2, sekty kośc. ewang. 1; c — w tem Czechów 3, Rosjan 3.

Miasto Gorlice: a — prawosławny 1; b — bezwyznaniowiec 3.

Okrąg sądowy Gorlice. Gminy: a — przypada na wyznanie: prawosławne 18, sekty kośc. katol. 1; b — w tem bezwyznaniowiec 1; c — w tem podano narodowość: rosyjską 7, czeską 6, inną narod. słowiańską 1.

Miasta Gminy	Budynki		Ludność obecna w dniu 30 września 1921 r. (bez objętej spisem wojskowym)																
	z przecz. mieszkalne	inne za- mieszkałe	Ogół- tem	Męż- czyzn	Ko- biet	W tej liczbie było wyznania								Podano narodowość					
						rzymско- katolick.	grecko- katolick.	ewange- lickiego	innego chrześc.	może- szowego	Innego	niewia- domego	polską	rusińską	niemiec- ką	żydow- ską	Inną	niewia- domą	
1	2	3	4	5	6	7	8	9	10	11	12	13	14	15	16	17	18	19	
7. Blechnarka	73	—	339	159	180	3	329	—	—	—	—	—	—	3	319	—	—	7	10
8. Bodaki	19	—	99	50	49	—	97	—	—	—	—	—	—	—	97	—	—	2	—
9. Bystra	221	—	1 137	529	608	1 100	1	—	—	—	—	—	36	1 133	1	—	3	—	
10. Czarne	61	3	328	164	164	—	323	—	—	—	—	—	5	6	322	—	—	—	—
11. Długie	38 <sup>1)</sup>	—	143	65	78	9	131	—	—	—	—	—	3	9	134	—	—	—	—
12. Dominikowice	206	10	1 162	547	615	1 155	1	—	—	—	—	—	5	1 162	—	—	—	—	—
13. Glinik Maryampolski	202	—	1 658	803	855	1 607	11	15	8	16	1	—	1 642	6	2	—	8	—	
14. Gładyszów	112 <sup>2)</sup>	—	507	251	256	11	491	—	—	—	—	—	11	494	—	—	2	—	
15. Hańczowa	144	—	724	354	370	24	685	—	—	—	—	—	15	25	684	—	15	—	
16. Jasionka	55 <sup>3)</sup>	—	236	108	128	—	228	—	—	—	—	—	8	5	223	—	8	—	
17. Klimkówka	96 <sup>4)</sup>	—	473	240	233	87	364	—	—	—	—	—	22	97	354	—	22	—	
18. Kobylanka	252	1	1 502	724	778	1 499	—	—	—	—	—	—	3	1 501	—	1	—	—	
19. Konieczna	58	1	324	156	168	10	311	—	—	—	—	—	3	10	311	—	3	—	
20. Kryg	157	1	863	421	442	852	2	—	—	—	—	—	9	862	1	—	—	—	
21. Krywa	32	1	191	94	97	2	180	—	—	—	—	—	9	2	172	—	9	8	
22. Kumkowa	47 <sup>5)</sup>	1	233	111	122	—	232	—	—	1	—	—	—	—	233	—	—	—	
23. Kwiatów	47	—	261	121	140	3	258	—	—	—	—	—	—	3	258	—	—	—	
24. Leszczyny	63	—	335	161	174	12	323	—	—	—	—	—	—	161	174	—	—	—	
25. Lipinki	242	—	1 215	554	661	1 149	10	—	—	—	—	—	56	1 202	—	—	13	—	
26. Lipna	31	—	163	78	85	4	153	—	—	—	—	—	6	4	153	—	6	—	
27. Losie	184 <sup>6)</sup>	1	924	395	529	21	834	—	—	4	—	—	65	22	885	—	17	—	
28. Ług	49	—	220	106	114	34	175	—	—	—	—	—	11	42	174	—	4	—	
29. Lużna	438	9	2 298	1 045	1 253	2 252	7	—	1	38	—	—	—	2 297	—	—	—	1	
30. Małaszów	68	1	376	169	207	11	361	—	—	—	—	—	4	5	367	—	4	—	
31. Męcina Mała	47 <sup>7)</sup>	—	208	90	118	207	1	—	—	—	—	—	—	207	1	—	—	—	
32. Męcina Wielka	99	—	447	204	243	101	338	—	—	1	7	—	—	127	320	—	—	—	
33. Mszanka	143	6	786	369	417	778	1	—	—	—	—	—	7	786	—	—	—	—	
34. Nieznajowa	47	—	221	104	117	1	220	—	—	—	—	—	—	1	220	—	—	—	
35. Nowica	99	—	528	247	281	4	513	—	—	—	—	—	11	4	513	—	11	—	
36. Pętna	101	—	597	288	309	6	582	—	—	—	—	—	9	11	577	—	9	—	
37. Przegonina	68	—	339	152	187	—	339	—	—	—	—	—	—	—	339	—	—	—	
38. Przysłópiec	40	—	196	84	112	—	196	—	—	—	—	—	—	—	196	—	—	—	
39. Pstrąże	36	—	188	95	93	—	188	—	—	—	—	—	—	—	188	—	—	—	
40. Radocina	77	1	401	190	211	4	384	—	—	—	—	—	13	2	386	—	13	—	
41. Regetów Niżny	55	—	306	139	167	—	297	—	—	—	—	—	9	—	297	—	9	—	
42. Regetów Wyżny	76	1	362	170	192	—	353	—	—	—	—	—	9	—	353	—	9	—	
43. Ropa	444 <sup>8)</sup>	2	2 389	1 131	1 258	2 263	42	—	—	—	—	—	84	2 302	42	—	45	—	
44. Ropica Polska	260	1	1 420	647	773	1 413	2	—	—	—	—	—	5	1 419	1	—	—	—	
45. Ropica Ruska	109	4	615	292	323	59	533	—	—	—	—	—	23	76	523	—	16	—	
Dragaszów, przys. Ropica Ruska, wieś	4	—	48	21	27	—	43	—	—	—	—	—	5	—	43	—	5	—	
46. Ropki	105 <sup>9)</sup>	4	567	271	296	59	490	—	—	—	—	—	18	7	480	—	11	—	
47. Rozdziele	60	—	316	144	172	1	311	—	—	—	—	—	4	7	305	—	4	—	
48. Rychwałd	121 <sup>10)</sup>	1	560	254	306	26	523	—	—	—	—	—	11	27	521	—	11	1	
49. Sekowa	164 <sup>11)</sup>	—	888	431	457	48	823	—	—	—	—	—	17	65	817	—	6	—	
49. Sekowa	186	1	997	469	528	991	2	—	1	3	—	—	3	989	2	—	3	3	
50. Siary	160	1	874	396	478	858	2	—	—	—	—	—	14	864	1	—	8	1	
51. Skwirtne	66	—	377	181	196	1	375	—	—	—	—	—	1	5	371	—	1	—	
52. Smerckowice	142	—	760	366	394	5	734	—	—	—	—	—	21	6	732	—	21	1	
53. Sokół	129	—	723	353	370	687	1	—	—	—	—	—	2	716	—	—	5	2	
54. Staszkówka	245	—	1 207	566	641	1 190	—	—	—	—	—	—	17	1 202	—	—	5	—	
55. Stróżówka	216	2	1 223	607	616	1 125	7	—	—	—	—	—	91	1 162	7	—	53	1	
56. Szalowa	240 <sup>12)</sup>	—	1 240	584	656	1 235	—	—	—	—	—	—	5	1 235	—	—	5	—	
57. Szymbark	432 <sup>13)</sup>	—	2 187	1 078	1 109	1 816	321	—	—	—	—	—	50	1 895	274	2	16	—	
58. Uście Ruskie, m-ko	1607 <sup>14)</sup>	—	870	430	440	216	639	—	—	—	—	—	15	218	637	—	15	—	
59. Wapienne	70	1	336	157	179	1	333	—	—	—	—	—	2	1	333	—	2	—	
60. Wirchne	29	—	158	79	79	—	158	—	—	—	—	—	—	—	158	—	—	—	
61. Wola Lużańska	105	—	544	280	264	544	—	—	—	—	—	—	—	544	—	—	—	—	
62. Wołowiec	117 <sup>15)</sup>	—	647	314	333	—	643	—	—	—	—	—	4	—	643	—	4	—	
63. Wysowa	106 <sup>16)</sup>	1	815	386	429	59	706	—	—	—	—	—	49	78	686	1	49	1	
64. Zdynia	116	—	621	269	352	22	547	—	—	—	—	—	52	23	543	—	52	3	
<b>7. Pow. Grybów</b>																			
<b>1. Okrąg sądowy Cieżkowice</b>																			
	3 453	13	19 141	8 982	10 159	18 075	40	2	—	1 020	4	—	—	18 759	7	2	368	5	
<b>I. Miasta:</b>																			
1. Cieżkowice, m-ko	377 <sup>17)</sup>	—	1 934	842	1 092	1 709	2	1	—	218	4	—	—	1 803	2	1	128	—	
	377 <sup>18)</sup>	—	1 934	842	1 092	1 709	2	1	—	218	4 <sup>b)</sup>	—	—	1 803	2	1	128	—	

<sup>1)</sup> W tem 7 budynków niezamieszkałych. <sup>2)</sup> W tem 1 bud. niez. <sup>3)</sup> W tem 2 bud. niez. <sup>4)</sup> W tem 11 bud. niez. <sup>5)</sup> W tem 4 bud. niez. <sup>6)</sup> W tem 16 bud. niez. <sup>7)</sup> W tem 3 bud. niez. <sup>8)</sup> W tem 8 bud. niez.  
Miasteczko Cieżkowice: b — bezwyznaniowców 4.

M i a s t a G m i n y	Budynki		Ludność obecna w dniu 30 września 1921 r. (bez objętej spisem wojskowym)															
	z przern. mieszkalne	inne za- mieszkałe	Ogól- nym	Męż- czyzn	Ko- biet	W tej liczbie było wyznania							Podano narodowość					
						rzymsko- katolick.	grecko- katolick.	ewange- lickiego	Innego chrześc.	możę- szowego	innego	niewia- domego	polską	rusińską	niemiec- ką	żydow- ską	Inną	niewia- domą
1	2	3	4	5	6	7	8	9	10	11	12	13	14	15	16	17	18	19
<b>II. Gminy:</b>	<b>3 076</b>	<b>13</b>	<b>17 207</b>	<b>8 140</b>	<b>9 067</b>	<b>16 366</b>	<b>38</b>	<b>1</b>	—	<b>802</b>	—	—	<b>16 956</b>	<b>5</b>	<b>1</b>	<b>240</b>	<b>5<sup>c</sup></b>	—
1. Berdechów ad Bobowa	52 <sup>1)</sup>	—	292	152	140	292	—	—	—	—	—	—	292	—	—	—	—	—
2. Bobowa, m-ko	272 <sup>2)</sup>	4	1 422	634	788	857	—	—	—	565	—	—	1 276	—	—	146	—	—
3. Bogoniowice	68	1	381	178	203	356	—	—	—	25	—	—	371	—	—	10	—	—
4. Bruśnik	166	—	980	475	505	969	—	—	—	11	—	—	980	—	—	—	—	—
5. Brzana Dolna	73	—	409	190	219	385	1	—	—	23	—	—	398	—	—	11	—	—
6. Brzana Górna	131	—	748	368	380	722	—	—	—	26	—	—	731	—	—	17	—	—
7. Bukowiec	76	—	418	202	216	413	—	—	—	5	—	—	413	—	—	5	—	—
8. Falkowa	92	—	502	246	256	490	—	—	—	12	—	—	502	—	—	—	—	—
9. Jamna	49 <sup>1)</sup>	—	271	118	153	269	—	—	—	2	—	—	271	—	—	—	—	—
10. Jankowa	59	—	351	172	179	338	—	—	—	13	—	—	346	—	—	5	—	—
11. Jastrzębia	281	2	1 620	767	853	1 599	—	—	—	21	—	—	1 612	—	—	8	—	—
12. Kaźna Dolna	74	4	476	232	244	458	14	—	—	4	—	—	472	—	—	—	4	—
13. Kaźna Górna	136	—	786	372	414	777	—	—	—	9	—	—	786	—	1	—	—	—
Kaźna Górna, wieś Przybyłów, wieś	87 228 <sup>3)</sup>	—	558 111	261 117	297 117	549 228	—	—	—	9 9	—	—	557 228	—	—	—	—	—
14. Kipszna	72	—	385	189	196	385	—	—	—	—	—	—	385	—	—	—	—	—
15. Lipnica Wielka	376 <sup>3)</sup>	—	1 989	920	1 069	1 965	1	—	—	23	—	—	1 987	1	—	—	1	—
16. Lipniczka	63	—	386	190	196	379	—	—	—	7	—	—	379	—	—	7	—	—
17. Ostrusza	136	—	730	347	383	716	8	—	—	6	—	—	722	2	—	6	—	—
18. Pławna	58	—	351	161	190	349	—	—	—	2	—	—	351	—	—	—	—	—
19. Sędziszowa	91	—	578	285	293	557	—	—	—	21	—	—	557	—	—	21	—	—
20. Siedliska	197	—	1 080	512	568	1 078	—	—	—	2	—	—	1 080	—	—	—	—	—
21. Siekierzczyna	133 <sup>1)</sup>	—	692	311	381	692	—	—	—	—	—	—	692	—	—	—	—	—
22. Stróżna	167	2	1 012	488	524	999	2	1	—	10	—	—	1 006	2	—	4	—	—
23. Tursko	40	—	214	89	125	214	—	—	—	—	—	—	214	—	—	—	—	—
24. Zborowice	214	—	1 134	542	592	1 107	12	—	—	15	—	—	1 134	—	—	—	—	—
<b>2. Okrąg sądowy Grybów</b>	<b>5 484</b>	<b>20</b>	<b>32 791</b>	<b>15 339</b>	<b>17 452</b>	<b>22 673</b>	<b>8 628</b>	<b>2</b>	<b>7</b>	<b>1 479</b>	—	<b>2</b>	<b>23 196</b>	<b>8 581</b>	<b>1</b>	<b>1 003</b>	<b>10</b>	—
<b>I. Miasta:</b>	<b>421</b>	<b>1</b>	<b>2 931</b>	<b>1 351</b>	<b>1 580</b>	<b>2 034</b>	<b>48</b>	<b>1</b>	<b>1</b>	<b>847</b>	—	—	<b>2 211</b>	<b>26</b>	<b>1</b>	<b>691</b>	<b>2</b>	—
1. Grybów, m-to	421 <sup>2)</sup>	1	2 931	1 351	1 580	2 034	48	1	1 <sup>a</sup>	847	—	—	2 211	26	1	691	2 <sup>c</sup>	—
<b>II. Gminy:</b>	<b>5 063</b>	<b>19</b>	<b>29 860</b>	<b>13 988</b>	<b>15 872</b>	<b>20 639</b>	<b>8 580</b>	<b>1</b>	<b>6<sup>a</sup></b>	<b>632</b>	—	<b>2</b>	<b>20 985</b>	<b>8 555</b>	—	<b>312</b>	<b>8<sup>c</sup></b>	—
1. Banica	78	—	458	222	236	1	455	—	—	2	—	—	—	451	—	2	5	—
2. Berdechów ad Bugaj	43	—	247	123	124	243	—	—	—	4	—	—	247	—	—	—	—	—
Berdechów, wieś Bugaj, wieś	20 <sup>1)</sup> 23	—	106 141	55 68	51 73	102 141	—	—	—	4 4	—	—	106 141	—	—	—	—	—
3. Berest	93	—	522	248	274	10	495	—	—	17	—	—	9	495	—	17	1	—
4. Biała Niżna	181	—	1 122	496	626	1 122	—	—	—	—	—	—	1 122	—	—	—	—	—
5. Biała Wyżna	145	1	919	433	486	899	1	—	—	19	—	—	900	—	—	19	—	—
6. Bieliczna	31 <sup>1)</sup>	—	174	82	92	—	169	—	—	5	—	—	27	147	—	—	—	—
7. Binczarowa	111	—	643	311	332	31	605	—	1	6	—	—	45	592	—	6	—	—
8. Bogusza	99 <sup>1)</sup>	—	529	249	280	2	527	—	—	—	—	—	—	529	—	—	—	—
9. Brunary Niżne	82 <sup>4)</sup>	—	395	177	218	43	341	—	—	11	—	—	39	346	—	10	—	—
10. Brunary Wyżne	63	—	332	153	179	15	304	—	—	13	—	—	24	304	—	4	—	—
11. Chodorowa	34	—	201	96	105	201	—	—	—	—	—	—	201	—	—	—	—	—
12. Cieniawa	106	—	682	321	361	660	—	—	—	22	—	—	682	—	—	—	—	—
13. Czarna	74	1	390	193	197	—	384	—	—	6	—	—	—	384	—	6	—	—
14. Czertyżne	27	—	144	71	73	—	140	—	—	4	—	—	—	140	—	4	—	—
15. Czarna	85	—	493	221	272	6	476	—	—	11	—	—	4	489	—	—	—	—
16. Florynka	176	1	964	438	526	39	900	—	1	24	—	—	39	915	—	10	—	—
17. Grodek	172	—	1 003	442	561	1 003	—	—	—	—	—	—	1 003	—	—	—	—	—
18. Izby	96	2	557	275	282	9	533	—	4	11	—	—	7	539	—	11	—	—
19. Jaskowa	43	—	246	107	139	1	245	—	—	—	—	—	—	246	—	—	—	—
20. Kamianna	67 <sup>1)</sup>	—	395	207	188	—	386	—	—	9	—	—	—	386	—	9	—	—
21. Kamionka Wielka	216	—	1 391	678	713	1 359	1	—	—	31	—	—	1 377	1	—	11	2	—
22. Kaclowa	202	—	1 128	533	595	1 109	2	—	—	17	—	—	1 109	2	—	17	—	—
23. Koniuszowa	111	—	673	321	352	657	—	—	—	16	—	—	657	—	—	16	—	—
24. Korzenna	130	—	917	418	499	910	—	—	—	7	—	—	917	—	—	—	—	—
Korzenna, wieś Swięcicin, przys.	120 10	—	347 70	380 38	467 32	840 70	—	—	—	7 7	—	—	847 70	—	—	—	—	—
25. Królowa Polska	51	—	289	131	158	289	—	—	—	—	—	—	289	—	—	—	—	—
26. Królowa Ruska	111	—	697	305	392	104	560	—	—	33	—	—	112	552	—	33	—	—
27. Krużłowa Niżna	113 <sup>5)</sup>	—	709	320	389	694	—	—	—	15	—	—	695	—	—	14	—	—
28. Krużłowa Wyżna	160	—	933	433	500	906	—	—	—	27	—	—	933	—	—	—	—	—
29. Mogiło	99	—	588	267	321	560	—	—	—	28	—	—	588	—	—	—	—	—
30. Mszalnica	118	—	728	332	396	717	2	—	—	9	—	—	728	—	—	—	—	—

<sup>1)</sup> W tem 1 budynek niezamieszkały. <sup>2)</sup> W tem 5 bud. niez. <sup>3)</sup> W tem 7 bud. niez. <sup>4)</sup> W tem 4 bud. niez. <sup>5)</sup> W tem 3 bud. niez.

**Okrąg sądowy Ciężkowice. Gminy:** c — Czechów 4, Rosjanin 1.  
**Miasto Grybów:** a — prawosławny 1; c — podano narodowość: białoruską 1, inną narod. słowiańską 1.

**Okrąg sądowy Grybów. Gminy:** a — przypada na wyznanie: prawosławne 2, sekty kościel. wschodn. 4; c — w tem Czechów 3.

Miasta Gminy	Budynki		Ludność obecna w dniu 30 września 1921 r. (bez objętej spłsem wojskowym)															
	z przezn. mieszkalne	inne za- mieszkat.	Ogó- łem	Męz- czyzn	Ko- biet	W tej liczbie było wyznania								Podano narodowość				
						rzymko- katolick.	grecko- katolick.	ewange- lickiego	innego chrześc.	może- szowego	innego	niewia- domoego	polską	rusińską	niemiec- ką	żydow- ską	inną	niewia- domą
1	2	3	4	5	6	7	8	9	10	11	12	13	14	15	16	17	18	19
31. Mystków	135 <sup>a)</sup>	—	834	404	430	827	—	—	—	7	—	—	834	—	—	—	—	—
32. Piorunka	79	—	397	176	221	—	385	—	—	12	—	—	—	388	—	9	—	—
33. Polany	51	—	314	157	157	24	286	—	—	4	—	—	23	287	—	4	—	—
34. Polna	166	—	837	384	453	831	—	—	—	6	—	—	837	—	—	—	—	—
35. Posadowa	92	—	577	277	300	566	—	—	—	11	—	—	566	—	—	11	—	—
36. Ptaszkowa	271	—	1 622	767	855	1 601	—	—	—	21	—	—	1 618	—	—	4	—	—
37. Siolkowa	240	—	1 305	622	683	1 288	—	2	—	15	—	—	1 290	—	—	15	—	—
38. Stara Wieś	124	2	689	321	368	659	—	—	—	30	—	—	670	—	—	19	—	—
39. Stawisza	80	5	486	233	253	2	481	—	—	3	—	—	5	481	—	—	—	—
40. Stróże Niżne	56	—	348	174	174	338	1	—	—	9	—	—	348	—	—	—	—	—
41. Stróże Wyżne	144	3	941	444	497	891	1	—	—	49	—	—	931	—	—	10	—	—
42. Śnietnica	119	3	715	314	401	26	636	1	—	52	—	—	65	621	—	29	—	—
43. Wawrzka	48	1	263	124	139	5	258	—	—	—	—	—	6	257	—	—	—	—
44. Wilczyska	105	—	631	294	337	605	4	—	—	22	—	—	606	3	—	22	—	—
Jeżów, przys.	23	—	140	68	72	140	—	—	—	—	—	—	140	—	—	—	—	—
Moron, przys.	46	—	268	123	145	257	1	—	—	8	—	—	258	—	—	8	—	—
Wilczyska, wieś	36	—	225	108	122	208	3	—	—	14	—	—	208	3	—	14	—	—
45. Wojnarowa	188	—	1 185	575	610	1 139	—	—	—	44	—	2	1 185	—	—	—	—	—
46. Wyskitna	48	—	247	119	128	247	—	—	—	—	—	—	247	—	—	—	—	—
<b>8. Pow. Jasto</b>																		
<b>1. Okrąg sądowy Jasto</b>	<b>10712</b>	<b>36</b>	<b>63 124</b>	<b>29 327</b>	<b>33 797</b>	<b>59 301</b>	<b>151</b>	<b>16</b>	<b>41</b>	<b>3 603</b>	<b>3</b>	<b>9</b>	<b>60 825</b>	<b>54</b>	<b>11</b>	<b>2 214</b>	<b>20</b>	<b>—</b>
<b>I. Miasta:</b>	<b>724</b>	<b>16</b>	<b>10 391</b>	<b>4 435</b>	<b>5 956</b>	<b>7 816</b>	<b>86</b>	<b>9</b>	<b>33</b>	<b>2 445</b>	<b>2</b>	<b>—</b>	<b>8 731</b>	<b>20</b>	<b>3</b>	<b>1 635</b>	<b>2</b>	<b>—</b>
1. Jasto, m-to	724 <sup>b)</sup>	16	10 391	4 435	5 956	7 816	86	9	33 <sup>a)</sup>	2 445	2 <sup>b)</sup>	—	8 731	20	3	1 635	2 <sup>c)</sup>	—
<b>II. Gminy:</b>	<b>9 988</b>	<b>20</b>	<b>52 733</b>	<b>24 892</b>	<b>27 841</b>	<b>51 485</b>	<b>65</b>	<b>7</b>	<b>8<sup>a)</sup></b>	<b>1 158</b>	<b>1<sup>b)</sup></b>	<b>9</b>	<b>52 094</b>	<b>34</b>	<b>8</b>	<b>579</b>	<b>18<sup>c)</sup></b>	<b>—</b>
1. Bączal Dolny	114	1	573	274	299	573	—	—	—	—	—	—	573	—	—	—	—	—
2. Bączal Górny	106 <sup>b)</sup>	—	547	255	292	531	—	—	—	16	—	—	547	—	—	—	—	—
3. Bierówka	104 <sup>d)</sup>	—	508	234	274	508	—	—	—	—	—	—	508	—	—	—	—	—
4. Bieżdziałka	153	1	780	368	412	772	—	1	—	7	—	—	780	—	—	—	—	—
5. Bieżdziedza	127	1	672	316	356	651	6	—	—	15	—	—	657	—	—	15	—	—
6. Bryły	44	—	245	117	128	245	—	—	—	—	—	—	245	—	—	—	—	—
7. Brzezówka	88	—	456	214	242	443	—	1	—	12	—	—	456	—	—	—	—	—
8. Brzyski	238 <sup>d)</sup>	—	1 206	571	635	1 187	6	—	—	13	—	—	1 206	—	—	—	—	—
9. Brzyszczyki	113 <sup>b)</sup>	—	585	275	310	585	—	—	—	—	—	—	585	—	—	—	—	—
10. Brzyście	36	—	216	102	114	212	—	—	—	4	—	—	215	—	—	1	—	—
11. Chrzastówka	73 <sup>b)</sup>	—	343	145	198	343	—	—	—	—	—	—	343	—	—	—	—	—
12. Czeluśnica	102 <sup>b)</sup>	—	497	231	266	497	—	—	—	—	—	—	497	—	—	—	—	—
13. Czerwna	423 <sup>b)</sup>	—	2 072	973	1 099	2 014	—	—	—	56	—	2	2 072	—	—	—	—	—
14. Dąbrówka	32 <sup>b)</sup>	—	169	76	93	167	—	—	—	—	—	2	169	—	—	—	—	—
15. Dębowiec, m-ko	295 <sup>b)</sup>	1	1 357	610	747	1 315	3	—	—	39	—	—	1 320	2	—	32	3	—
16. Gądki	63	1	321	148	173	321	—	—	—	—	—	—	321	—	—	—	—	—
17. Gąsówka	28	—	149	66	83	143	—	—	—	6	—	—	149	—	—	—	—	—
18. Gliniczek	51 <sup>d)</sup>	—	226	108	118	226	—	—	—	—	—	—	226	—	—	—	—	—
19. Glinik Niemiecki	96 <sup>b)</sup>	—	533	251	282	533	—	—	—	—	—	—	533	—	—	—	—	—
20. Glinik Polski	153 <sup>b)</sup>	—	716	333	383	714	2	—	—	—	—	—	716	—	—	—	—	—
21. Gorajowice	57 <sup>b)</sup>	—	321	144	177	320	1	—	—	—	—	—	321	—	—	—	—	—
22. Hankówka	54	—	323	157	166	318	—	—	—	5	—	—	318	—	—	5	—	—
23. Harkłowa	204 <sup>d)</sup>	—	1 049	494	555	1 027	—	1	4	17	—	—	1 049	—	—	—	—	—
24. Jablonica	97	—	495	254	241	472	—	—	—	23	—	—	472	—	—	23	—	—
25. Jareniówka	70	1	390	192	198	384	—	1	—	5	—	—	389	1	—	—	—	—
Jareniówka, wieś	51 <sup>b)</sup>	—	287	150	147	291	—	—	—	5	—	—	286	—	—	—	—	—
Legorz, przys.	19	—	93	42	51	93	—	—	—	—	—	—	93	—	—	—	—	—
26. Kaczorowy	91	—	531	269	262	495	—	—	—	36	—	—	502	—	—	29	—	—
27. Kłodawa	59 <sup>b)</sup>	—	336	169	167	336	—	—	—	—	—	—	336	—	—	—	—	—
28. Kołaczyce, m-ko	261	—	1 348	660	688	1 243	—	—	—	104	—	1	1 249	—	—	99	—	—
29. Kowalowy	145 <sup>b)</sup>	—	877	435	442	816	2	—	—	59	—	—	827	1	—	49	—	—
30. Krajowice	66 <sup>b)</sup>	—	347	169	178	334	—	—	—	13	—	—	347	—	—	—	—	—
31. Kunowa	69	—	402	195	207	396	—	—	—	6	—	—	402	—	—	—	—	—
32. Lipnica Dolna	84	—	477	227	250	469	—	—	—	8	—	—	469	—	—	8	—	—
33. Lipnica Górna	91 <sup>b)</sup>	—	453	202	251	453	—	—	—	—	—	—	453	—	—	—	—	—
34. Lisów	108 <sup>b)</sup>	—	584	280	304	573	—	—	—	11	—	—	573	—	—	11	—	—
35. Lublica	101	2	512	254	258	504	—	—	—	8	—	—	504	—	—	8	—	—
36. Lajsce	124 <sup>b)</sup>	—	584	290	304	565	2	—	—	17	—	—	567	—	—	17	—	—
37. Laski	67 <sup>b)</sup>	—	316	154	162	316	—	—	—	—	—	—	316	—	—	—	—	—

<sup>1)</sup> W tem 1 budynek niezamieszkały. <sup>2)</sup> W tem 6 bud. nies. <sup>3)</sup> W tem 3 bud. nies. <sup>4)</sup> W tem 2 bud. niez. <sup>5)</sup> W tem 9 bud. niez. <sup>6)</sup> W tem 4 bud. niez. <sup>7)</sup> W tem 13 bud. niez.   
**Miasto Jasto:** a — przypada na wyznanie: prawosławne 32, sekty kośc. ewang. 1; b — bezwyznaniowców 5; c — Czech 1, Rosjanin 1.   
**Okrąg sądowy Jasto. Gminy:** a — przypada na wyznanie: prawosławne 6, sekty kośc. ewang. 1, sekty kośc. katol. 1; b — bezwyznaniowców 1; c — w tem Czechów 5, Rosjanin 1.

Miasta Gminy	Budynki		Ludność obecna w dniu 30 września 1921 r. (bez objętej spisem wojskowym)																
	z przezn. mieszkalne	inne za- mieszkalne	Ogół- tem	Męż- czyn	Ko- biet	W tej liczbie było wyznania							Podano narodowość						
						rzymsko- katolick.	grecko- katolick.	ewange- lickiego	Innego chrześc.	może- szowego	Innego	niewia- domego	polską	rusińską	niemiec- ką	żydow- ską	Inną	niewia- domą	
1	2	3	4	5	6	7	8	9	10	11	12	13	14	15	16	17	18	19	
38. Łazy Dembowieckie	112	—	535	244	291	533	—	—	—	2	—	—	—	533	—	—	2	—	—
39. Lubno Opacie	50 <sup>1)</sup>	1	229	103	126	225	—	—	—	4	—	—	—	225	—	—	4	—	—
40. Lubno Szlacheckie	58 <sup>1)</sup>	—	297	138	159	280	12	—	—	5	—	—	—	280	12	—	5	—	—
41. Majscowa	75	1	380	177	203	380	—	—	—	—	—	—	—	380	—	—	—	—	—
42. Nawsie Kołaczyckie	156	—	881	414	467	803	5	—	—	73	—	—	—	803	5	—	73	—	—
43. Niegłowice	120	—	763	358	405	710	5	3	—	44	1	—	—	741	1	7	13	1	—
Bajdy, przys. Niegłowice, wieś	17 103 <sup>2)</sup>	—	261 502	121 237	140 285	261 449	—	—	—	261 5	—	—	—	261 480	—	—	—	—	—
44. Niepla	148 <sup>2)</sup>	—	653	294	359	653	—	—	—	44	1	—	—	653	—	—	—	—	—
45. Olpiny	478	—	2 674	1 247	1 427	2 488	—	—	—	185	—	1	—	2 664	—	1	—	—	9
46. Opacie	61	—	320	153	167	310	—	—	—	10	—	—	—	317	—	—	3	—	—
47. Osobnica	497 <sup>2)</sup>	—	2 629	1 223	1 406	2 611	—	—	—	18	—	—	—	2 629	—	—	—	—	—
48. Potakówka	84	—	447	200	247	440	2	—	—	5	—	—	—	440	2	—	5	—	—
49. Przysieki	143 <sup>2)</sup>	—	765	385	380	754	3	—	—	8	—	—	—	765	—	—	—	—	—
50. Pusta Wola	38	—	226	101	125	218	—	—	—	8	—	—	—	220	—	—	6	—	—
51. Rostoki	55	—	286	135	151	286	—	—	—	—	—	—	—	286	—	—	—	—	—
52. Sądkowa	57	—	312	144	168	312	—	—	—	—	—	—	—	312	—	—	—	—	—
53. Siedliska ad Sławęcın	44 <sup>4)</sup>	—	247	134	113	240	—	—	—	6	—	1	—	243	—	—	4	—	—
54. Sieklówka Dolna	118	—	632	305	327	631	—	—	1	—	—	—	—	631	1	—	—	—	—
55. Sieklówka Górna	59	—	341	177	164	340	—	—	1	—	—	—	—	341	—	—	—	—	—
56. Siepłonica	54 <sup>4)</sup>	—	245	122	123	235	2	—	—	8	—	—	—	235	—	—	8	2	—
57. Skołyszyn	128 <sup>1)</sup>	—	668	338	330	651	5	—	—	12	—	—	—	651	5	—	12	—	—
58. Sławęcın	50 <sup>2)</sup>	1	264	128	136	246	—	—	—	18	—	—	—	264	—	—	—	—	—
59. Sobniów	137	—	773	379	394	761	1	—	—	11	—	—	—	773	—	—	—	—	—
60. Sowina	161	—	932	432	500	925	—	—	—	7	—	—	—	932	—	—	—	—	—
61. Swoszowa	155	—	785	392	393	768	—	—	—	17	—	—	—	768	—	—	17	—	—
62. Szebnie	163 <sup>2)</sup>	1	765	341	424	763	1	—	1	—	—	—	—	763	1	—	—	1	—
63. Szerzyny	391 <sup>2)</sup>	2	2 205	1 020	1 185	2 139	—	—	1	65	—	—	—	2 150	—	—	55	—	—
64. Święcany	398 <sup>2)</sup>	—	2 319	1 075	1 244	2 270	1	—	—	48	—	—	—	2 313	—	—	6	—	—
65. Tarnowiec	144	3	732	325	407	711	3	—	—	18	—	—	—	723	1	—	7	1	—
Dobrucowa, przys. Tarnowiec, wieś	33 <sup>2)</sup> 111 <sup>2)</sup>	— 3	156 578	78 249	80 327	156 555	— 3	—	—	— 18	—	—	—	156 567	— 1	—	7 —	— 1	— 1
66. Trzcınica	241 <sup>2)</sup>	1	1 374	613	761	1 361	—	—	—	13	—	—	—	1 360	—	—	13	1	—
67. Ujazd	66	—	377	196	181	376	1	—	—	—	—	—	—	376	1	—	—	—	—
68. Umieszcz	105 <sup>1)</sup>	—	551	250	301	548	—	—	—	3	—	—	—	548	—	—	3	—	—
69. Warzyce	224	1	1 158	560	598	1 143	1	—	—	14	—	—	—	1 157	1	—	—	—	—
70. Wola Dembowiecka	117 <sup>4)</sup>	—	559	275	284	549	—	—	—	8	—	2	—	559	—	—	—	—	—
71. Wolica	64	—	320	143	177	314	1	—	—	5	—	—	—	320	—	—	—	—	—
72. Wrocanka	136	—	633	307	376	677	—	—	—	6	—	—	—	677	—	—	6	—	—
73. Wróblowa	64 <sup>4)</sup>	1	336	156	180	328	—	—	—	8	—	—	—	333	—	—	3	—	—
74. Załęże	106	—	491	226	265	490	—	—	—	1	—	—	—	491	—	—	—	—	—
Markuska, przys. Załęże, wieś	14 92 <sup>2)</sup>	— —	74 417	34 192	40 225	74 416	— —	—	—	— 1	—	—	—	74 417	— —	—	—	—	—
75. Zarzecze	153	—	877	395	482	854	—	—	—	23	—	—	—	854	—	—	23	—	—
76. Zimna Woda	33	—	176	82	94	176	—	—	—	—	—	—	—	176	—	—	—	—	—
77. Żółków	152 <sup>2)</sup>	—	910	449	461	885	—	—	—	25	—	—	—	896	—	—	14	—	—
78. Żurawa	206 <sup>4)</sup>	—	1 100	554	546	1 100	—	—	—	—	—	—	—	1 100	—	—	—	—	—
<b>2. Okrag sądowy Żmigród</b>	<b>4 200</b>	<b>13</b>	<b>22 129</b>	<b>10 591</b>	<b>11 538</b>	<b>14 088</b>	<b>6 692</b>	<b>4</b>	<b>2</b>	<b>1 343</b>	<b>—</b>	<b>—</b>	<b>—</b>	<b>14 764</b>	<b>6 159</b>	<b>—</b>	<b>826</b>	<b>380</b>	<b>—</b>
<b>I. Miasta:</b>	<b>—</b>	<b>—</b>	<b>—</b>	<b>—</b>	<b>—</b>	<b>—</b>	<b>—</b>	<b>—</b>	<b>—</b>	<b>—</b>	<b>—</b>	<b>—</b>	<b>—</b>	<b>—</b>	<b>—</b>	<b>—</b>	<b>—</b>	<b>—</b>	<b>—</b>
<b>II. Gminy:</b>	<b>4 209</b>	<b>13</b>	<b>22 129</b>	<b>10 591</b>	<b>11 538</b>	<b>14 088</b>	<b>6 692</b>	<b>4</b>	<b>2<sup>a</sup></b>	<b>1 343</b>	<b>—</b>	<b>—</b>	<b>—</b>	<b>14 764</b>	<b>6 159</b>	<b>—</b>	<b>826</b>	<b>380<sup>b</sup></b>	<b>—</b>
1. Brzezowa	74	1	454	217	237	198	252	—	—	4	—	—	—	197	253	—	4	—	—
2. Cieklin	213	—	1 067	515	552	1 021	30	—	—	16	—	—	—	1 043	24	—	—	—	—
3. Czekaj	40 <sup>3)</sup>	—	238	116	122	238	—	—	—	—	—	—	—	238	—	—	—	—	—
4. Desznica	81	—	441	213	228	4	429	—	—	8	—	—	—	10	431	—	—	—	—
5. Dobrynia	111	1	522	254	268	522	—	—	—	—	—	—	—	522	—	—	—	—	—
6. Dulabka	83 <sup>4)</sup>	1	420	192	228	404	—	—	—	16	—	—	—	412	—	—	8	—	—
7. Dzielec	44 <sup>2)</sup>	—	222	102	120	222	—	—	—	—	—	—	—	222	—	—	—	—	—
8. Folsz	92	—	494	251	243	46	439	—	—	9	—	—	—	48	446	—	—	—	—
9. Gorzyce	65 <sup>2)</sup>	—	290	145	145	285	—	—	—	5	—	—	—	289	1	—	—	—	—
10. Grab	108	1	574	277	297	38	524	—	—	12	—	—	—	21	522	—	12	19	—
11. Grabanina	81	—	406	194	212	406	—	—	—	—	—	—	—	406	—	—	—	—	—
12. Halbów	40	1	230	110	120	—	221	—	—	9	—	—	—	—	230	—	—	—	—
13. Jaworze	21	—	137	73	64	—	137	—	—	—	—	—	—	8	129	—	—	—	—
14. Kłopotnica	24	—	148	64	84	—	148	—	—	—	—	—	—	148	—	—	—	—	—
15. Konty	177 <sup>2)</sup>	—	970	472	498	936	25	—	1	8	—	—	—	970	—	—	—	—	—
16. Kotań	50	—	296	144	152	8	288	—	—	—	—	—	—	—	296	—	—	—	—
17. Krempna	103	—	575	271	304	103	467	—	1	4	—	—	—	117	457	—	—	—	—
18. Leżyny	160 <sup>1)</sup>	—	764	363	401	757	—	—	—	7	—	—	—	764	—	—	—	—	—
19. Lubienko	98 <sup>1)</sup>	—	441	199	242	436	1	—	—	4	—	—	—	437	—	—	4	—	—
20. Lysa Góra	156 <sup>1)</sup>	—	733	350	383	729	1	—	—	3	—	—	—	733	—	—	—	—	—

<sup>1)</sup> W tem 3 budynki niezamieszkałe. <sup>2)</sup> W tem 5 bud. niez. <sup>3)</sup> W tem 2 bud. niez. <sup>4)</sup> W tem 1 bud. niez. <sup>5)</sup> W tem 6 bud. niez. <sup>6)</sup> W tem 4 bud. niez. <sup>7)</sup> W tem 7 bud. niez.

**Okrag sądowy Żmigród. Gminy:** a — przypada na wyznanie: prawosławne 1, sekty kośc. katol. 1; e — w tem podano narodowość: niemiecką 360, rosyjską 1.

Miasta Gminy	Budynki		Ludność obecna w dniu 30 września 1921 r. (bez objętej spisem wojskowym)																
	z przecz. mieszkalne	inne za- mieszkałe	Ogół- tem	Męż- czyn	Ko- biet	W tej liczbie było wyznania							Podano narodowość						
						rzymsko- katolick.	grecko- katolick.	ewange- lickiego	innego chrześc.	molje- szowego	innego	niewia- domego	polską	rusińską	niemiec- ką	żydow- ską	inną	niewia- domą	
1	2	3	4	5	6	7	8	9	10	11	12	13	14	15	16	17	18	19	
21. Makowiska	97 <sup>1)</sup>	—	496	227	269	496	—	—	—	—	—	—	—	496	—	—	—	—	—
22. Mrukowa	83 <sup>2)</sup>	—	391	183	208	391	—	—	—	—	—	—	—	391	—	—	—	—	—
23. Mytarka	38	—	179	80	99	164	1	—	—	—	—	—	—	170	1	—	—	8	—
24. Mytarz	93	—	474	235	239	459	2	—	—	—	—	—	—	462	—	—	—	12	—
25. Nienaszów	181 <sup>1)</sup>	1	957	456	501	953	4	—	—	—	—	—	—	953	4	—	—	—	—
26. Osiek, m-to	150	—	813	390	423	597	3	—	—	—	—	—	—	778	1	—	—	34	—
27. Ożenna	54	—	320	161	159	13	307	—	—	—	—	—	—	1	319	—	—	—	—
28. Pagórek	64	—	314	163	151	309	—	—	—	—	—	—	—	314	—	—	—	—	—
Pagórek, wieś	96	—	189	96	93	189	—	—	—	—	—	—	—	189	—	—	—	—	—
Badocz, przys.	28	—	125	67	58	120	—	—	—	—	—	—	—	125	—	—	—	—	—
29. Pielgrzymka	198	—	1 035	483	552	107	919	—	—	—	—	—	—	107	919	—	—	9	—
Huta Samokleska, przys.	22	—	130	63	67	30	100	—	—	—	—	—	—	30	100	—	—	—	—
Pielgrzymka, wieś	178	—	905	420	485	77	819	—	—	—	—	—	—	77	819	—	—	9	—
30. Rostajne	51	—	265	139	126	—	265	—	—	—	—	—	—	—	265	—	—	—	—
31. Samokleski	183 <sup>3)</sup>	—	892	431	461	891	1	—	—	—	—	—	—	891	1	—	—	—	—
32. Siedliska ad Żmigród	53 <sup>2)</sup>	—	259	125	134	259	—	—	—	—	—	—	—	259	—	—	—	—	—
33. Skalniki	52	—	282	140	142	223	59	—	—	—	—	—	—	234	48	—	—	—	—
34. Świątkowa Mała	35	3	263	122	141	—	263	—	—	—	—	—	—	—	263	—	—	—	—
35. Świątkowa Wielka	111	1	664	333	331	3	655	—	—	—	—	—	—	3	655	—	—	6	—
36. Świerchowa	92 <sup>4)</sup>	1	427	203	224	427	—	—	—	—	—	—	—	427	—	—	—	—	—
37. Świerzowa Ruska	64 <sup>1)</sup>	2	365	171	194	—	364	—	—	—	—	—	—	—	364	—	—	1	—
38. Toki	76	—	380	195	185	380	—	—	—	—	—	—	—	380	—	—	—	—	—
39. Wola Cieklińska	63	—	337	169	168	7	324	—	—	—	—	—	—	7	324	—	—	6	—
40. Wyszowadka	42	—	213	105	108	2	202	—	—	—	—	—	—	2	202	—	—	9	—
41. Zawadka ad Osiek	71	—	398	213	185	394	—	—	—	—	—	—	—	394	—	—	—	4	—
42. Żmigród Nowy, m-ko	341 <sup>5)</sup>	—	1 959	876	1 083	1 002	13	1	—	—	—	—	—	1 246	4	—	—	709	—
43. Żmigród Stary	129 <sup>1)</sup>	—	664	298	366	658	—	—	—	—	—	—	—	664	—	—	—	—	—
44. Żydowskie	67	—	360	171	189	—	348	—	—	—	—	—	—	—	—	—	—	—	360
<b>9. M-to Kraków</b>	<b>7 348</b>	<b>102</b>	<b>183 706</b>	<b>88 477</b>	<b>100 229</b>	<b>136 241</b>	<b>810</b>	<b>726</b>	<b>625<sup>a)</sup></b>	<b>45 229</b>	<b>71<sup>b)</sup></b>	<b>4</b>	<b>154 873</b>	<b>420</b>	<b>435</b>	<b>27 056</b>	<b>922<sup>c)</sup></b>	<b>—</b>	<b>—</b>
I. Śródmieście	781	2	15 301	7 099	8 202	12 886	42	140	16	2 203	14	—	—	14 176	18	66	963	78	—
II. Wawel	9	—	271	118	153	265	1	—	1	4	—	—	—	270	1	—	—	—	—
III. Nowy Świat	256	6	6 892	2 837	4 055	6 213	30	47	10	589	3	—	—	6 694	9	20	136	33	—
IV. Piasek	725	7	18 903	7 864	11 039	17 523	104	106	18	1 137	15	—	—	18 512	35	60	222	74	—
V. Kleparz	441	6	11 406	4 837	6 569	10 345	66	55	16	922	2	—	—	11 033	29	35	264	45	—
VI. Wesoła	540	8	19 922	8 907	11 015	17 030	154	140	26	2 555	17	—	—	19 111	55	72	613	71	—
VII. Stradom	210	10	8 303	3 517	4 786	3 273	27	13	3	4 987	—	—	—	5 137	4	20	3 127	15	—
VIII. Kazimierz	751	19	32 186	14 719	17 467	7 620	31	25	14	24 493	3	—	—	14 412	12	27	17 707	28	—
IX. Ludwinów	127	1	2 840	1 353	1 487	2 695	8 <sup>c)</sup>	2	—	133	1	1	—	2 806	1	9	10	14	—
X. Zakrzówek	174	—	2 154	1 018	1 136	2 063	18	2	—	71	—	—	—	2 130	16	1	5	2	—
XI. Dębiki	243	3	4 747	2 242	2 505	4 458	29	20	—	238	1	1	—	4 679	4	3	40	21	—
XII. Półwsie	234	3	5 067	2 355	2 712	4 656	36	16	3	354	1	1	—	4 853	1	7	199	7	—
XIII. Zwierzyniec	282	2	3 325	1 586	1 739	3 255	4	4	—	62	—	—	—	3 317	—	4	—	4	—
XIV. Czarna Wieś	134	1	2 390	1 081	1 309	2 315	9	4	2	58	2	—	—	2 348	1	6	28	7	—
XV. Nowa Wieś	254	1	4 107	1 909	2 198	3 920	6	15	4	162	—	—	—	4 047	3	3	44	10	—
XVI. Łobzów	150	1	1 622	720	902	1 577	6	2	1	36	—	—	—	1 585	1	8	23	5	—
XVII. Krowodrza	343	3	6 869	3 399	3 470	6 512	32	52	21	249	2	1	—	6 786	26	13	29	15	—
XVIII. Warszawskie	130	1	2 658	1 326	1 332	2 532	19	31	1	74	1	—	—	2 613	15	10	19	1	—
XIX. Grzegórzki	243	5	5 141	2 511	2 630	4 897	57	8	5	169	5	—	—	5 057	26	8	42	8	—
XX. Dąbie	177	2	2 307	1 401	906	1 664	29	14	474	125	1	—	—	1 687	123	9	43	445	—
XXI. Płaszów	228	2	2 619	1 275	1 344	2 558	6	2	2	51	—	—	—	2 619	—	—	—	—	—
XXII. Podgórze	916	19	24 676	11 403	13 273	17 984	96	28	8	6 557	3	—	—	21 001	40	54	3 542	39	—
<b>10. Pow. Kraków</b>																			
<b>Okrąg sądowy</b>																			
<b>Kraków</b>	<b>10 828</b>	<b>169</b>	<b>66 138</b>	<b>31 271</b>	<b>34 867</b>	<b>65 204</b>	<b>41</b>	<b>48</b>	<b>65</b>	<b>773</b>	<b>6</b>	<b>1</b>	<b>65 958</b>	<b>63</b>	<b>6</b>	<b>75</b>	<b>36</b>	<b>—</b>	<b>—</b>
<b>I. Miasta:</b>																			
<b>II. Gminy:</b>	<b>10 828</b>	<b>169</b>	<b>66 138</b>	<b>31 271</b>	<b>34 867</b>	<b>65 204</b>	<b>41</b>	<b>48</b>	<b>65<sup>a)</sup></b>	<b>773</b>	<b>6<sup>b)</sup></b>	<b>1</b>	<b>65 958</b>	<b>63</b>	<b>6</b>	<b>75</b>	<b>36<sup>c)</sup></b>	<b>—</b>	<b>—</b>
1. Aleksandrowice	49	—	394	180	214	394	—	—	—	—	—	—	—	394	—	—	—	—	—
2. Baczyn	23	—	144	67	77	144	—	—	—	—	—	—	—	144	—	—	—	—	—
3. Balce	136 <sup>1)</sup>	7	1 091	477	614	1 081	—	—	—	—	—	—	—	1 089	—	—	—	—	2

BIBLIOTEKA

KRAKÓW

1) W tem 1 budynek niezamieszkały. 2) W tem 2 bud. nier. 3) W tem 6 bud. nier. 4) W tem 5 bud. nier. 5) W tem 10 bud. nier.  
Miasto Kraków: a — przypada na wyznanie: prawosławne 586, sekty kośc. ewang. 17, sekty kośc. katol. 16, sekty kośc. wschodn. 6; b — w tem bez-  
wyznaniowców 63; c — w tem podano narodowość: rosyjską 388, czeską 175, białoruską 124, litewską 9, inne narod. słowiańskie 37.  
Okrąg sądowy Kraków. Gminy: a — przypada na wyznanie: prawosławne 62, sekty kośc. ewang. 1, sekty kośc. katol. 1, sekty kośc. wschodn. 1;  
b — w tem bezwyznaniowców 3; c — w tem podano narodowość: rosyjską 23, czeską 6, inne narod. słowiańskie 2.



Miasta Gminy	Budynki		Ludność obecna w dniu 30 września 1921 r. (bez objętej spisem wojskowym)															
	z przezn. mieszkalne	inne, za- mieszkałe	Ogó- łem	Meż- czyzn	Ko- biet	W tej liczbie było wyznania							Podano narodowość					
						rzymsko- katolick.	grecko- katolick.	ewange- lickiego	Innego chrześc.	molze- szowego	Innego	niewia- domego	polską	rusińską	niemiec- ką	żydow- ską	Inną	niewia- domą
1	2	3	4	5	6	7	8	9	10	11	12	13	14	15	16	17	18	19
4. Batowice	35	—	245	121	124	236	—	—	—	9	—	—	—	245	—	—	—	—
5. Bibice	46 <sup>1)</sup>	95	713	321	392	711	—	—	—	2	—	—	—	713	—	—	—	—
6. Bielany	84	—	529	276	253	529	—	—	—	—	—	—	—	529	—	—	—	—
7. Bieńczyce	125	—	855	404	451	845	—	—	—	10	—	—	—	855	—	—	—	—
8. Bolechowice	133	—	819	375	444	811	—	—	—	7	—	1	—	811	—	—	8	—
9. Boleń	25	2	128	59	69	128	—	—	—	—	—	—	—	128	—	—	—	—
10. Bosutów	28	7	190	98	92	190	—	—	—	—	—	—	—	190	—	—	—	—
11. Branice	181 <sup>2)</sup>	1	1167	551	616	1158	—	—	—	9	—	—	—	1163	4	—	—	—
12. Bronowice Małe	141 <sup>3)</sup>	1	1162	635	527	1153	4	1	2	2	—	—	—	1155	6	—	—	1
13. Bronowice Wielkie	201 <sup>4)</sup>	—	998	479	519	987	1	1	5	4	—	—	—	988	6	—	4	—
14. Brzezie	104	—	530	236	294	516	—	—	—	14	—	—	—	530	—	—	—	—
15. Brzozkwina	100 <sup>1)</sup>	—	599	277	322	599	—	—	—	—	—	—	—	599	—	—	—	—
16. Budzyń	31	—	178	85	93	170	—	—	—	8	—	—	—	178	—	—	—	—
17. Burów	54 <sup>1)</sup>	—	305	147	158	305	—	—	—	—	—	—	—	305	—	—	—	—
18. Chełm	80	—	402	200	202	396	—	—	—	6	—	—	—	402	—	—	—	—
19. Cholerzyn	159	—	839	397	442	839	—	—	—	—	—	—	—	839	—	—	—	—
20. Chrosna	70	—	395	174	221	395	—	—	—	—	—	—	—	395	—	—	—	—
21. Czernichów	204 <sup>4)</sup>	—	971	462	509	955	1	2	—	13	—	—	—	971	—	—	—	—
22. Czernichówek	119 <sup>1)</sup>	—	501	194	307	499	—	—	—	2	—	—	—	501	—	—	—	—
23. Czulice	59	—	324	157	167	316	—	8	—	—	—	—	—	324	—	—	—	—
24. Czulów	245	—	1156	527	629	1156	—	—	—	—	—	—	—	1156	—	—	—	—
25. Czulówek	87	—	416	183	233	416	—	—	—	—	—	—	—	416	—	—	—	—
26. Czyżyny	105	2	918	460	458	890	6	—	—	22	—	—	—	914	4	—	—	—
27. Dąbrowa Szlachecka	80	—	391	176	215	389	—	—	—	2	—	—	—	391	—	—	—	—
28. Dojazdów	55	1	388	201	187	362	—	5	—	20	—	1	—	378	—	—	10	—
29. Dziekanowice	25	7	237	111	126	237	—	—	—	—	—	—	—	237	—	—	—	—
30. Garlica Murowana	31	—	178	84	94	178	—	—	—	—	—	—	—	178	—	—	—	—
31. Giebułtów	106 <sup>3)</sup>	1	627	295	332	619	2	—	—	6	—	—	—	627	—	—	—	—
32. Głęboka	30	—	199	104	95	199	—	—	—	—	—	—	—	199	—	—	—	—
33. Grębałów	60	—	327	163	164	327	—	—	—	—	—	—	—	327	—	—	—	—
34. Jeziorzany	114	—	611	272	339	600	—	—	—	11	—	—	—	611	—	—	—	—
35. Kamień	178	—	938	448	490	934	—	—	—	4	—	—	—	938	—	—	—	—
36. Kantorowice	53 <sup>3)</sup>	—	274	139	135	274	—	—	—	—	—	—	—	274	—	—	—	—
37. Karniowice	31	—	229	113	116	225	—	—	—	4	—	—	—	229	—	—	—	—
38. Karniów	71	1	380	173	207	374	—	—	—	6	—	—	—	380	—	—	—	—
39. Kaszów	354 <sup>4)</sup>	—	1708	793	915	1694	—	—	—	14	—	—	—	1708	—	—	—	—
40. Kleszczów	68	—	387	182	205	387	—	—	—	—	—	—	—	387	—	—	—	—
41. Kłokoczyn	158 <sup>3)</sup>	—	634	273	361	632	—	—	—	2	—	—	—	634	—	—	—	—
42. Kobylany	139	1	847	417	430	838	—	—	—	9	—	—	—	847	—	—	—	—
43. Koćmyrzów	62	—	431	221	210	417	—	—	—	14	—	—	—	431	—	—	—	—
44. Kościelniki	184	—	1060	505	555	1019	—	12	—	29	—	—	—	1060	—	—	—	—
45. Kryspinów	106	—	672	316	356	663	—	—	—	9	—	—	—	672	—	—	—	—
46. Krzesławice	104	—	690	348	342	683	—	—	—	7	—	—	—	686	—	—	4	—
47. Krzysztoforzyce	49 <sup>1)</sup>	—	305	143	162	305	—	—	—	—	—	—	—	305	—	—	—	—
48. Liszki	214	—	1322	605	717	1288	—	—	1	33	—	—	—	1305	—	—	17	—
49. Lubocza	126	—	695	337	358	693	—	—	2	—	—	—	—	694	1	—	—	—
50. Lęg	95 <sup>1)</sup>	—	496	240	256	487	—	—	—	9	—	—	—	496	—	—	—	—
51. Łuczanaowice	55	—	288	139	149	285	—	—	—	3	—	—	—	288	—	—	—	—
52. Mistrzejowice	32	—	273	130	143	273	—	—	—	—	—	—	—	273	—	—	—	—
53. Mników	184	1	1018	456	562	1018	—	—	—	—	—	—	—	1018	—	—	—	—
54. Modlnica	100 <sup>3)</sup>	—	505	226	279	479	14	—	—	12	—	—	—	486	14	—	5	—
55. Modlniczka	79	—	455	232	223	449	—	—	—	6	—	—	—	455	—	—	—	—
56. Mogiła	237 <sup>3)</sup>	1	1491	707	784	1466	—	—	—	23	—	—	—	1490	—	—	1	—
57. Morawica	186 <sup>4)</sup>	—	1024	471	553	1019	—	—	—	5	—	—	—	1019	—	—	5	—
58. Mydlniki	74	—	580	283	297	564	—	—	—	16	—	—	—	580	—	—	—	—
59. Nowa Wieś Szlachecka	241 <sup>4)</sup>	—	1168	515	653	1168	—	—	—	—	—	—	—	1168	—	—	—	—
60. Olszanica	150	—	806	390	416	788	—	—	—	18	—	—	—	806	—	—	—	—
61. Pękowice	21 <sup>1)</sup>	—	94	46	48	94	—	—	—	—	—	—	—	94	—	—	—	—
62. Piekary	105	—	682	324	358	682	—	—	—	—	—	—	—	682	—	—	—	—
63. Pleszów	153 <sup>1)</sup>	—	1049	483	566	1036	—	—	—	13	—	—	—	1049	—	—	—	—
64. Prądnik Biały	99	7	1240	611	629	1183	2	2	2	50	1	—	—	1229	1	—	8	2
65. Prądnik Czerwony	240	—	3005	1467	1538	2892	1	—	2	110	—	—	—	3004	—	—	—	1
Olaza, przys. Prądnik Czerwony, wieś	31	—	454	230	224	453	—	—	—	1	—	—	—	454	—	—	—	1
209	—	—	2551	1237	1314	2439	1	—	1	110	—	—	—	2550	—	—	—	—
66. Prusy	46	1	336	174	162	315	1	—	—	19	—	—	—	315	1	—	—	20
67. Przeginia Duchowna	176	—	816	348	468	816	—	—	—	—	—	—	—	816	—	—	—	—
68. Przeginia Narodowa	136	—	567	232	335	567	—	—	—	—	—	—	—	567	—	—	—	—
69. Przegorzały	83	1	540	279	261	537	—	—	—	3	—	—	—	540	—	—	—	—
70. Przyłasek Rusiecki	47 <sup>1)</sup>	—	288	148	140	288	—	—	—	—	—	—	—	288	—	—	—	—
71. Raciborowice	61	—	446	206	240	446	—	—	—	—	—	—	—	444	—	—	—	2
72. Rakowice	85	—	901	516	385	858	3	5	—	34	1	—	—	899	—	—	—	2

1) W tem 2 budynki niezamieszkałe. 2) W tem 4 bud. nies. 3) W tem 1 bud. nies. 4) W tem 6 bud. nies. 5) W tem 8 bud. nies. 6) W tem 3 bud. nies.

Miasta Gminy	Budynki		Ludność obecna w dniu 30 września 1921 r. (bez objętej spisem wojskowym)															
	z przecz. mieszkalne	inne za- mieszkałe	Ogół- em	Męż- czyzn	Ko- biet	W tej liczbie było wyznania							Podano narodowość					
						rzymsko- katolick.	grecko- katolick.	ewange- lickiego	Innego chrześc.	mołde- szowego	Innego	niewia- domego	polską	rusińską	niemiec- ką	żydow- ską	Inną	niewia- domą
1	2	3	4	5	6	7	8	9	10	11	12	13	14	15	16	17	18	19
73. Rączna	241 <sup>1)</sup>	—	1 230	581	649	1 205	—	—	—	25	—	—	—	1 230	—	—	—	—
74. Rusocice	219 <sup>2)</sup>	1	1 015	486	529	1 015	—	—	—	—	—	—	—	1 015	—	—	—	—
75. Ruszcza	47 <sup>5)</sup>	—	312	130	182	300	—	—	—	12	—	—	—	312	—	—	—	—
76. Rybna	463	—	2 269	1 047	1 222	2 252	1	—	—	16	—	—	—	2 266	—	3	—	—
77. Rząska	112 <sup>3)</sup>	—	742	340	402	736	—	—	1	5	—	—	—	741	—	—	—	1
78. Sulechów	27	—	183	96	87	183	—	—	—	—	—	—	—	183	—	—	—	—
79. Szczyglice	39	—	252	120	132	252	—	—	—	—	—	—	—	252	—	—	—	—
80. Ściejowice	53	—	340	159	181	340	—	—	—	—	—	—	—	340	—	—	—	—
81. Tomaszowice	59	—	363	162	201	356	—	4	—	3	—	—	—	360	—	3	—	—
82. Tonie	144	—	883	429	454	872	—	—	—	11	—	—	—	882	—	—	—	1
83. Trojanowice	66 <sup>5)</sup>	1	402	205	197	402	—	—	—	—	—	—	—	401	—	—	—	1
84. Ujazd	31	—	206	91	115	206	—	—	—	—	—	—	—	206	—	—	—	—
85. Wadów	40	—	335	155	180	335	—	—	—	—	—	—	—	335	—	—	—	—
86. Węgrzce	47	25	422	198	224	420	—	—	—	2	—	—	—	422	—	—	—	—
87. Węgrzynowice	21	—	122	68	54	122	—	—	—	—	—	—	—	122	—	—	—	—
88. Więckowice	49	—	337	164	173	337	—	—	—	—	—	—	—	337	—	—	—	—
89. Witkowice	149	—	1 299	609	690	1 278	1	—	1	19	—	—	—	1 299	—	—	—	—
Górka Narodowa, przys.	71	—	581	273	308	569	—	—	—	—	—	—	—	581	—	—	—	—
Witkowice, wieś	78 <sup>5)</sup>	—	718	336	382	709	—	—	—	—	—	—	—	718	—	—	—	—
90. Wola Justowska	69	—	698	344	354	690	1	—	—	6	1	—	—	697	—	—	—	1
91. Wolica	83	—	499	232	267	499	—	—	—	—	—	—	—	499	—	—	—	—
92. Wołowice	289 <sup>5)</sup>	—	1 203	493	710	1 200	—	—	—	3	—	—	—	1 203	—	—	—	—
93. Wrózenie	55	—	296	135	161	296	—	—	—	—	—	—	—	296	—	—	—	—
94. Wyciaże	153	—	913	412	501	874	—	—	—	2	36	—	1	913	—	—	—	—
Przylasek Wyciażki, przys.	31	—	176	87	89	175	—	—	—	—	—	—	—	176	—	—	—	—
Wyciaże, wieś	122 <sup>2)</sup>	—	737	325	412	699	—	—	—	1	—	—	—	737	—	—	—	—
95. Zabierzów	201 <sup>5)</sup>	—	1 535	745	790	1 513	—	5	—	17	—	—	—	1 522	—	1	10	2
96. Zagacie	92 <sup>5)</sup>	—	439	177	262	439	—	—	—	—	—	—	—	439	—	—	—	—
97. Zastów	56 <sup>3)</sup>	2	344	170	174	342	—	2	—	—	—	—	—	344	—	—	—	—
98. Żelków	100	—	583	269	314	583	—	—	—	—	—	—	—	583	—	—	—	—
99. Zesławice	30	2	201	99	102	201	—	—	—	—	—	—	—	201	—	—	—	—
100. Zielonki	186 <sup>4)</sup>	1	1 148	571	577	1 090	1	—	29	28	—	—	—	1 120	28	—	—	—
<b>11. Pow. Limanowa</b>																		
<b>1. Okrag sądowy Limanowa</b>	8 870	30	52 957	25 179	27 778	51 032	14	9	35	1866	1	—	52 666	6	10	240	35	—
<b>I. Miasta:</b>	266	3	2 143	985	1 158	1 233	5	—	—	905	—	—	2 141	2	—	—	—	—
1. Limanowa, m-ko	266 <sup>4)</sup>	3	2 143	985	1 158	1 233	5	—	—	905	—	—	2 141	2	—	—	—	—
<b>II. Gminy:</b>	8 604	27	50 814	24 194	26 620	49 799	9	9	35 <sup>a)</sup>	961	1 <sup>b)</sup>	—	50 525	4	10	240	35 <sup>c)</sup>	—
1. Bałazówka	21	—	124	58	66	120	—	—	—	4	—	—	124	—	—	—	—	—
2. Góra Świętego Jana	71	2	454	231	223	454	—	—	—	—	—	—	454	—	—	—	—	—
3. Jadamwola	68	1	391	189	202	377	—	—	—	14	—	—	391	—	—	—	—	—
4. Janowice	120	—	826	414	412	826	—	—	—	—	—	—	826	—	—	—	—	—
Gruszów, wieś	72	—	521	257	264	521	—	—	—	—	—	—	521	—	—	—	—	—
Janowice, wieś	—	—	—	—	—	—	—	—	—	—	—	—	—	—	—	—	—	—
Raciborzany, wieś	48	—	305	157	148	305	—	—	—	—	—	—	305	—	—	—	—	—
5. Jasna Podtopień	180	—	1 010	493	517	993	—	—	—	17	—	—	1 000	—	—	10	—	—
6. Jastrzębia	93	—	531	252	279	519	—	—	—	12	—	—	531	—	—	—	—	—
7. Jaworzna	94	—	550	253	297	550	—	—	—	—	—	—	550	—	—	—	—	—
8. Jodłownik	66	—	460	206	254	446	—	—	—	14	—	—	460	—	—	—	—	—
9. Kamienica	324	—	1 675	829	846	1 640	—	—	—	35	—	—	1 649	—	—	26	—	—
10. Kamionka Mała	152	1	938	450	488	938	—	—	—	—	—	—	938	—	—	—	—	—
11. Kanina	49	—	274	131	143	260	—	—	—	14	—	—	274	—	—	—	—	—
12. Kisielówka	50 <sup>3)</sup>	—	294	138	156	289	—	—	—	4	1	—	294	—	—	—	—	—
13. Kobyłczyzna	68	—	362	177	185	357	—	—	—	5	—	—	362	—	—	—	—	—
14. Kostrza-Ryje	59	—	367	179	188	363	—	—	—	4	—	—	367	—	—	—	—	—
15. Koszary	93 <sup>3)</sup>	—	545	251	294	534	—	—	3	8	—	—	543	—	1	1	—	—
16. Krasne	120	—	731	364	367	707	—	—	—	24	—	—	731	—	—	—	—	—
Krasne, wieś	—	—	—	—	—	—	—	—	—	—	—	—	—	—	—	—	—	—
Lasocice, przys.	—	—	—	—	—	—	—	—	—	—	—	—	—	—	—	—	—	—
17. Krosna	90	—	533	252	281	533	—	—	—	—	—	—	533	—	—	—	—	—
18. Laskowa	333 <sup>3)</sup>	2	1 986	931	1 055	1 967	—	—	—	19	—	—	1 982	—	—	4	—	—
19. Łpowe	60	—	367	187	180	367	—	—	—	—	—	—	367	—	—	—	—	—
20. Łososina Górna	82 <sup>3)</sup>	1	546	262	284	538	—	—	—	8	—	—	545	—	—	—	1	—
21. Łukowica	185 <sup>4)</sup>	—	1 027	489	538	948	—	—	—	79	—	—	948	—	—	79	—	—
22. Makowica	43	—	264	122	142	264	—	—	—	—	—	—	264	—	—	—	—	—
23. Męcina	507	—	3 077	1 453	1 624	3 025	—	—	—	52	—	—	3 077	—	—	—	—	—
Kłodne, przys.	113	—	783	377	406	763	—	—	—	20	—	—	783	—	—	—	—	—
Męcina, wieś	394 <sup>3)</sup>	—	2 294	1 076	1 218	2 262	—	—	—	32	—	—	2 294	—	—	—	—	—
24. Młynczyńska	112	1	642	306	336	642	—	—	—	—	—	—	642	—	—	—	—	—
25. Młynne	149 <sup>5)</sup>	—	1 022	468	554	998	—	—	—	24	—	—	1 015	—	—	7	—	—

1) W tem 5 budynków niezamieszkałych. 2) W tem 2 bud. niez. 3) W tem 1 bud. niez. 4) W tem 8 bud. niez. 5) W tem 3 bud. niez.

Okrag sądowy Limanowa. Gminy: a — przypada na wyznanie: prawosławno 1, sekty kośc. ewang. 23, sekty kośc. katol. 7, sekty kośc. wschodn. 4; b — bezwyznaniowic 1; c — w tem Czchów 13.

Miasta Gminy	Budynki		Ludność obecna w dniu 30 września 1921 r. (bez objętej spisem wojskowym)															
	z przezn. mieszkalne	inne za- mieszkałe	Ogół- niem	Męż- czyzn	Ko- biet	W tej liczbie było wyznania							Podano narodowość					
						rzymско- katolick.	grecko- katolick.	ewange- lickiego	innego chrześc.	mołde- szowego	Innego	niewia- domego	polską	rusińską	niemiec- ką	żydow- ską	Inną	niewia- domą
1	2	3	4	5	6	7	8	9	10	11	12	13	14	15	16	17	18	19
26. Mordarka	254	1	1 628	786	842	1 579	—	—	—	49	—	—	1 628	—	—	—	—	—
Mordarka, wieś	168	1	1 067	515	552	1 030	—	—	—	37	—	—	1 067	—	—	—	—	—
Sarysz, przys.	86	—	561	271	290	549	—	—	—	12	—	—	561	—	—	—	—	—
27. Mstów	84	—	508	247	261	489	—	—	—	19	—	—	508	—	—	—	—	—
28. Owieczka	56	—	311	145	166	311	—	—	—	—	—	—	311	—	—	—	—	—
29. Pasiemie	76	—	452	211	241	452	—	—	—	—	—	—	452	—	—	—	—	—
30. Piekiele	85 <sup>1)</sup>	—	457	216	241	445	—	—	—	12	—	—	457	—	—	—	—	—
31. Pisarzowa	276	—	1 381	665	716	1 320	—	—	20	40	1	—	1 367	—	—	14	—	—
32. Pogorzany	102 <sup>2)</sup>	—	580	266	314	580	—	—	—	—	—	—	580	—	—	—	—	—
33. Porąbka	80	2	484	253	231	474	—	—	—	10	—	—	484	—	—	—	—	—
34. Przyszowa	304	5	1 786	829	957	1 768	—	—	—	18	—	—	1 783	—	—	3	—	—
35. Roztoka	138 <sup>3)</sup>	—	799	393	406	791	—	—	—	7	—	—	799	—	—	—	—	—
36. Rupiów	170	—	949	456	493	934	1	—	—	15	—	—	939	—	—	10	—	—
37. Rybie Nowe	127 <sup>3)</sup>	—	753	335	418	743	—	—	—	10	—	—	753	—	—	—	—	—
38. Rybie Stare	71	—	441	225	216	437	—	—	—	4	—	—	441	—	—	—	—	—
39. Rzeki	70	—	450	214	236	446	—	—	—	4	—	—	450	—	—	—	—	—
40. Sechna	109	1	701	322	379	701	—	—	—	—	—	—	701	—	—	—	—	—
41. Siekierzyna	242	—	1 308	632	676	1 287	2	—	6	13	—	—	1 308	—	—	—	—	—
42. Słopnice Królewskie	352 <sup>1)</sup>	—	1 878	877	1 001	1 867	—	—	—	11	—	—	1 878	—	—	—	—	—
43. Słopnice Szlacheckie	321	1	1 741	820	921	1 701	—	—	—	40	—	—	1 730	—	—	11	—	—
44. Słupia	60	—	345	152	193	345	—	—	—	—	—	—	345	—	—	—	—	—
45. Sowliny	238 <sup>4)</sup>	—	1 911	893	1 018	1 779	3	8	1	120	—	—	1 880	3	8	—	20	—
46. Stara Wieś	324 <sup>3)</sup>	—	2 191	1 042	1 149	2 160	—	—	—	31	—	—	2 177	1	1	—	12	—
47. Stronie	138 <sup>1)</sup>	—	799	383	416	793	—	—	—	6	—	—	799	—	—	—	—	—
48. Stróża	99 <sup>3)</sup>	—	611	300	311	599	—	—	—	12	—	—	611	—	—	—	—	—
49. Strzeszyce	49 <sup>2)</sup>	—	281	115	166	281	—	—	—	—	—	—	281	—	—	—	—	—
50. Szczawa	160	—	845	412	433	830	—	—	—	15	—	—	830	—	—	15	—	—
51. Szczyrzyc	64 <sup>2)</sup>	3	489	233	256	488	—	—	—	1	—	—	489	—	—	—	—	—
52. Szyk	133 <sup>4)</sup>	—	746	348	398	730	—	—	—	16	—	—	745	—	—	—	1	—
53. Świdnik	31	—	240	116	124	240	—	—	—	—	—	—	240	—	—	—	—	—
54. Tymbark, m-ko	147 <sup>5)</sup>	—	735	315	420	641	—	—	—	94	—	—	692	—	—	43	—	—
55. Ujanowice	59	—	307	140	167	291	—	—	—	16	—	—	307	—	—	—	—	—
56. Wałowa Góra	37	—	215	100	115	215	—	—	—	—	—	—	215	—	—	—	—	—
57. Wilkowisko	211 <sup>1)</sup>	1	1 202	577	625	1 183	2	—	—	17	—	—	1 202	—	—	—	—	—
58. Wysokie	75	1	421	193	228	421	—	—	—	—	—	—	421	—	—	—	—	—
59. Zagórów	19	—	112	60	52	112	—	—	—	—	—	—	112	—	—	—	—	—
60. Zalesie	113 <sup>2)</sup>	1	690	343	347	690	—	—	—	—	—	—	690	—	—	—	—	—
61. Zamięście	157 <sup>3)</sup>	1	916	439	477	881	1	—	—	34	—	—	900	—	—	15	1	—
62. Zasadne	75 <sup>3)</sup>	—	444	238	206	440	—	—	—	4	—	—	444	—	—	—	—	—
63. Zawada	37	—	201	105	96	201	—	—	—	—	—	—	201	—	—	—	—	—
64. Zawadka	56	—	280	127	153	278	—	—	—	2	—	—	278	—	—	2	—	—
65. Zbłudza	82 <sup>2)</sup>	1	442	218	224	435	—	—	—	7	—	—	442	—	—	—	—	—
66. Zmłaca	134 <sup>1)</sup>	1	788	368	420	786	—	1	1	—	—	—	788	—	—	—	—	—
<b>2. Okrąg sądowy Mszana Dolna</b>	<b>4 430</b>	<b>10</b>	<b>25 169</b>	<b>11 849</b>	<b>13 320</b>	<b>24 318</b>	<b>4</b>	—	<b>1</b>	<b>844</b>	<b>1</b>	<b>1</b>	<b>24 700</b>	<b>2</b>	—	<b>460</b>	<b>7</b>	—
<b>I. Miasta:</b>	—	—	—	—	—	—	—	—	—	—	—	—	—	—	—	—	—	—
<b>II. Gminy:</b>	<b>4 430</b>	<b>10</b>	<b>25 169</b>	<b>11 849</b>	<b>13 320</b>	<b>24 318</b>	<b>4</b>	—	<b>1<sup>a</sup></b>	<b>844</b>	<b>1</b>	<b>1</b>	<b>24 700</b>	<b>2</b>	—	<b>460</b>	<b>7<sup>c</sup></b>	—
1. Chyżówki	115	—	562	248	314	562	—	—	—	—	—	—	562	—	—	—	—	—
2. Dobra	337	—	1 962	911	1 051	1 778	—	—	—	184	—	—	1 778	—	—	178	6	—
Dobra, wieś	314 <sup>2)</sup>	—	1 813	838	975	1 629	—	—	—	184	—	—	1 629	—	—	178	6	—
Zadziele, przys.	23	—	149	73	76	149	—	—	—	—	—	—	149	—	—	—	—	—
3. Glisne	45 <sup>2)</sup>	1	252	117	135	252	—	—	—	—	—	—	252	—	—	—	—	—
4. Gruszowiec	57	—	297	133	164	297	—	—	—	—	—	—	297	—	—	—	—	—
5. Jurków	146	—	846	393	453	840	—	—	—	6	—	—	846	—	—	—	—	—
6. Kasina Wielka	385	—	2 141	993	1 148	2 125	—	—	—	16	—	—	2 130	—	—	11	—	—
7. Kasinka	368 <sup>1)</sup>	—	2 267	1 077	1 190	2 263	—	—	—	4	—	—	2 267	—	—	—	—	—
8. Konina	206	—	1 093	540	553	1 086	—	—	—	7	—	—	1 093	—	—	—	—	—
9. Lubomierz	209 <sup>6)</sup>	—	1 160	550	610	1 156	—	—	—	4	—	—	1 160	—	—	—	—	—
10. Łętowe	154	2	882	420	462	882	—	—	—	—	—	—	882	—	—	—	—	—
11. Łostówka	179	1	960	449	511	955	—	—	—	5	—	—	960	—	—	—	—	—
12. Mszana Dolna	493	1	3 016	1 350	1 666	2 602	3	—	1	410	—	—	2 801	2	—	212	1	—
13. Mszana Górna	280	1	1 568	778	790	1 534	—	—	—	34	—	—	1 568	—	—	—	—	—
14. Niedźwiedź	122	—	676	333	343	643	—	—	—	33	—	—	667	—	—	9	—	—
Niedźwiedź, wieś	88 <sup>2)</sup>	—	478	236	242	445	—	—	—	33	—	—	469	—	—	9	—	—
Witów, wieś	34	—	198	97	101	198	—	—	—	—	—	—	198	—	—	—	—	—
15. Olszówka	190 <sup>7)</sup>	—	1 080	523	557	1 080	—	—	—	—	—	—	1 080	—	—	—	—	—
16. Podobin	139 <sup>3)</sup>	3	804	366	438	798	—	—	—	6	—	—	804	—	—	—	—	—
17. Poreba Wielka	192	—	1 176	568	608	1 162	—	—	—	14	—	—	1 176	—	—	—	—	—
18. Pólrzeczeki	124	—	730	350	380	725	—	—	—	5	—	—	730	—	—	—	—	—
19. Przenosza	64 <sup>6)</sup>	—	334	165	169	318	—	—	—	15	—	1	326	—	—	8	—	—
20. Raba Niżna	111	—	715	331	384	715	—	—	—	—	—	—	715	—	—	—	—	—

1) W tem 2 budynki niezamieszkałe. 2) W tem 1 bud. niez. 3) W tem 4 bud. niez. 4) W tem 5 bud. nier. 5) W tem 8 bud. niez. 6) W tem 3 bud. niez.

7) W tem 6 bud. niez.

Okrąg sądowy Mszana Dolna. Gminy: a — prawosławny i; c — w tem podano narodowość: 1 polską, inne narod. słowiańskie 2.

Miasta Gminy	Budynki		Ludność obecna w dniu 30 września 1921 r. (bez objętej spisem wojskowym)																
	z przezn. mieszkalne	inne za- mieszkałe	Ogól- nem	Męż- czyn	Ko- biet	W tej liczbie było wyznania							Podano narodowość						
						rzymsko- katolick.	grecko- katolick.	ewange- lickiego	Innego chrześc.	mojze- szowego	Innego	niewia- domego	polską	rusińską	niemiec- ką	żydow- ską	inną	niewia- domą	
1	2	3	4	5	6	7	8	9	10	11	12	13	14	15	16	17	18	19	
21. Skrzydlna	190 <sup>1)</sup>	1	952	450	502	910	—	—	—	42	—	—	—	910	—	—	42	—	—
22. Słomka	160	—	881	427	454	821	—	—	—	59	1	—	—	881	—	—	—	—	—
23. Wilczyce	93	—	448	208	240	447	1	—	—	—	—	—	—	448	—	—	—	—	—
Wilczyce, wieś	65	—	318	141	177	317	1	—	—	—	—	—	—	318	—	—	—	—	—
Włostówka, wieś	28	—	130	67	63	130	—	—	—	—	—	—	—	130	—	—	—	—	—
24. Wola Skrzydlańska	71	—	367	169	198	367	—	—	—	—	—	—	—	367	—	—	—	—	—
<b>12. Pow. Mielec</b>																			
<b>Okrag sądowy Mielec</b>																			
<b>I. Miasta:</b>																			
<b>1. Mielec, m-ko</b>																			
<b>2. Radomyśl Wielki, m-ko</b>																			
<b>II. Gminy:</b>																			
1. Babule	69 <sup>2)</sup>	—	321	161	160	318	—	—	—	3	—	—	—	318	—	—	3	—	—
2. Biały Bór	121	—	562	285	277	544	—	—	—	17	1	—	—	562	—	—	—	—	—
3. Blizna	54	—	301	133	168	296	—	—	—	5	—	—	—	301	—	—	—	—	—
4. Błonie	92	—	514	263	251	514	—	—	—	—	—	—	—	514	—	—	—	—	—
5. Borki Nizińskie	98 <sup>3)</sup>	—	509	256	253	488	—	—	—	21	—	—	—	488	—	—	21	—	—
6. Borowa	273 <sup>4)</sup>	1	1 426	699	727	1 238	1	—	1	186	—	—	—	1 256	—	5	164	1	—
7. Breń Osuchowski	162 <sup>5)</sup>	1	867	431	436	836	—	—	—	31	—	—	—	837	—	—	30	—	—
8. Brzyście	124 <sup>6)</sup>	—	724	361	363	713	—	—	—	11	—	—	—	724	—	—	—	—	—
9. Chorzelów	226	1	1 405	703	702	1 402	—	—	—	3	—	—	—	1 405	—	—	—	—	—
10. Chrzastów	103 <sup>5)</sup>	—	550	271	279	550	—	—	—	—	—	—	—	550	—	—	—	—	—
11. Cyranka	108	—	912	413	499	905	—	—	1	6	—	—	—	908	—	—	4	—	—
12. Czajkowa	134	1	710	348	362	695	—	—	—	15	—	—	—	710	—	—	—	—	—
13. Czermin	184	1	969	449	520	883	2	—	40	44	—	—	—	892	—	37	40	—	—
14. Dąbie	215	—	980	480	500	969	—	—	—	11	—	—	—	980	—	—	—	—	—
15. Dąbrówka Wisłocka	152	—	776	357	419	776	—	—	—	—	—	—	—	776	—	—	—	—	—
16. Dobryń	123	—	648	326	322	626	—	—	—	22	—	—	—	648	—	—	—	—	—
17. Dulcza Mała	222	2	1 124	543	581	1 087	—	—	—	37	—	—	—	1 124	—	—	—	—	—
18. Dulcza Wielka	299	1	1 466	716	750	1 421	—	—	1	44	—	—	—	1 458	—	—	8	—	—
19. Gawłuszowice	98 <sup>6)</sup>	—	520	242	278	520	—	—	—	—	—	—	—	520	—	—	—	—	—
20. Gliny Małe	120 <sup>5)</sup>	2	762	388	374	754	—	—	—	8	—	—	—	761	—	—	—	1	—
21. Gliny Wielkie	62	1	334	171	163	307	—	—	—	27	—	—	—	322	—	—	12	—	—
22. Golezów	141 <sup>6)</sup>	—	763	361	402	677	—	—	56	30	—	—	—	756	—	7	—	—	—
23. Górki	92	—	501	243	258	498	—	—	—	3	—	—	—	498	—	—	3	—	—
24. Grochowe	141	2	734	374	360	734	—	—	—	—	—	—	—	734	—	—	—	—	—
25. Grzybów	41 <sup>7)</sup>	—	176	83	93	176	—	—	—	—	—	—	—	176	—	—	—	—	—
26. Hohenbach	55	—	416	202	214	90	—	—	310	16	—	—	—	103	—	313	—	—	—
27. Hyki-Dębiaki	58	—	292	150	142	283	—	—	—	9	—	—	—	292	—	—	—	—	—
28. Izbiska	120	1	601	279	322	583	—	—	—	18	—	—	—	601	—	—	—	—	—
29. Jamy	145	—	770	374	396	767	—	—	—	3	—	—	—	770	—	—	—	—	—
30. Jaślany	289 <sup>7)</sup>	1	1 293	674	619	1 195	24	—	—	74	—	—	—	1 292	1	—	—	—	—
31. Józefów (Josefsdorf)	40	—	207	110	97	207	—	—	—	—	—	—	—	202	—	5	—	—	—
32. Kawęczyn	111	—	626	298	328	617	—	—	—	9	—	—	—	626	—	—	—	—	—
33. Kęblów	91	—	488	241	247	484	—	—	—	4	—	—	—	484	—	—	4	—	—
34. Kiełków	159 <sup>8)</sup>	—	866	424	442	855	—	—	—	11	—	—	—	862	—	—	4	—	—
35. Kliszów	143	—	805	372	433	793	—	—	6	6	—	—	—	805	—	—	—	—	—
36. Krzemienica	119 <sup>9)</sup>	1	627	300	327	620	—	—	—	7	—	—	—	627	—	—	—	—	—
37. Książnice	81	—	465	227	238	463	—	—	—	2	—	—	—	465	—	—	—	—	—
38. Łączki Brzeskie	235 <sup>9)</sup>	—	1 021	481	540	964	—	—	—	57	—	—	—	1 018	—	—	3	—	—
39. Łysaków	134	2	690	336	354	674	—	—	—	15	1	—	—	690	—	—	—	—	—
40. Łysakówek	80 <sup>5)</sup>	—	400	197	203	388	—	—	—	12	—	—	—	388	—	—	12	—	—
41. Malinie	115	—	646	316	330	638	—	—	—	8	—	—	—	646	—	—	—	—	—
42. Miodochów	60	—	334	158	176	332	—	—	—	2	—	—	—	334	—	—	—	—	—
43. Ostrówek	64 <sup>5)</sup>	—	357	168	189	351	—	—	—	6	—	—	—	357	—	—	—	—	—
44. Otałęż	192 <sup>7)</sup>	1	834	397	437	803	—	—	—	31	—	—	—	834	—	—	—	—	—
45. Padew Kolonia	78	—	416	221	195	310	—	—	105	1	—	—	—	317	—	98	1	—	—
46. Padew Narodowa	273	—	1 375	692	683	1 275	—	—	19	81	—	—	—	1 364	—	—	11	—	—
47. Partynia	148	—	736	343	393	735	—	—	—	1	—	—	—	736	—	—	—	—	—
48. Piątkowice	43 <sup>5)</sup>	—	194	97	97	183	2	—	—	9	—	—	—	192	2	—	—	—	—
49. Piechoty	54	—	259	139	120	254	—	—	—	5	—	—	—	254	—	—	5	—	—
50. Pień	64 <sup>5)</sup>	—	335	150	185	335	—	—	—	—	—	—	—	335	—	—	—	—	—
51. Pluty	29 <sup>5)</sup>	—	126	56	70	126	—	—	—	—	—	—	—	126	—	—	—	—	—
52. Pławo	117 <sup>9)</sup>	1	618	286	332	613	—	—	—	5	—	—	—	618	—	—	—	—	—

1) W tem 6 budynków niezamieszkałych. 2) W tem 3 bud. niez. 3) W tem 2 bud. niez. 4) W tem 9 bud. niez. 5) W tem 1 bud. niez. 6) W tem 5 bud. niez. 7) W tem 17 bud. niez. 8) W tem 14 bud. niez.  
Miasto Mielec: a — przypada na wyznanie: prawosławne 2, sekty kośc. wschodn. 1.  
Okrag sądowy Mielec. Gminy: a — przypada na wyznanie: prawosławne 7, sekty kośc. ewang. 7, sekty kośc. katol. 4; b — w tem bezwyznaniowice 1; c — w tem Rosjan 5, Białorusin 1.

Miasta Gminy	Budynki		Ludność obecna w dniu 30 września 1921 r. (bez objętej spisem wojskowym)															
	z przetrz. mieszkalne	inne zar- mieszkalne	Ogół- tem	Męż- czyn	Kob- biet	W tej liczbie było wyznania							Podlega narodowość					
						rzymsko- katolick.	grecko- katolick.	ewange- lickiego	innego chrześc.	mołże- szowego	Innego	niewia- domego	polską	rusińską	niemiec- ką	żydow- ską	Inną	niewia- domą
1	2	3	4	5	6	7	8	9	10	11	12	13	14	15	16	17	18	19
53. Podborze	167	—	942	457	485	924	—	—	—	18	—	—	—	942	—	—	—	—
Podborze, wieś	82	—	520	251	269	512	—	—	—	8	—	—	—	520	—	—	—	—
Podlesie, przys.	62	—	321	155	166	311	—	—	—	10	—	—	—	321	—	—	—	—
Zgórsko, przys.	23	—	101	51	50	101	—	—	—	—	—	—	—	101	—	—	—	—
54. Podleszany	147 <sup>1)</sup>	—	795	411	384	761	—	—	—	34	—	—	—	795	—	—	—	—
55. Podole	148 <sup>2)</sup>	—	855	441	414	855	—	—	—	—	—	—	—	855	—	—	—	—
56. Przecław, m-ko.	190 <sup>3)</sup>	—	816	395	421	655	—	2	—	158	—	—	—	813	1	—	—	2
57. Przykop	103	—	524	264	260	501	—	5	—	18	—	—	—	506	—	—	18	—
58. Reichsheim	48 <sup>4)</sup>	—	252	122	130	76	—	—	—	21	—	—	—	76	—	155	21	—
59. Rożniaty	111	—	596	263	333	590	—	—	—	5	—	—	—	595	—	1	—	—
60. Ruda	290	—	1 476	706	770	1 448	—	—	—	28	—	—	—	1 476	—	—	—	—
61. Rydzów	81	—	389	186	203	335	—	—	—	54	—	—	—	389	—	—	—	—
62. Rzemień	134 <sup>4)</sup>	1	891	424	467	884	—	—	1	5	—	—	—	890	—	—	—	1
63. Rzędzianowice	189 <sup>5)</sup>	—	988	485	503	931	—	—	—	52	—	—	—	988	—	—	—	—
64. Rzochów, m-ko	113 <sup>4)</sup>	1	546	237	309	493	—	—	—	53	—	—	—	546	—	—	—	—
65. Sądkowa Góra	132	—	794	391	403	761	—	—	—	33	—	—	—	794	—	—	—	—
66. Schönanger	43	1	271	139	132	270	—	—	—	—	—	—	—	271	—	—	—	—
67. Surowa	53	—	398	197	201	398	—	—	—	—	—	—	—	398	—	—	—	—
68. Szafranów	51	—	265	128	137	265	—	—	—	—	—	—	—	265	—	—	—	—
69. Szydłowice	27	—	161	79	82	161	—	—	—	—	—	—	—	161	—	—	—	—
70. Toporów	38	—	219	107	112	213	—	—	—	6	—	—	—	214	—	—	5	—
71. Trzciana	257	—	1 285	606	679	1 257	—	—	—	28	—	—	—	1 285	—	—	—	—
72. Trzeźnia	204 <sup>4)</sup>	—	1 035	515	520	1 024	—	—	—	10	—	—	—	1 035	—	—	—	—
73. Tuszów Kolonia	21	1	111	62	49	111	—	—	—	—	—	—	—	111	—	—	—	—
74. Tuszów Narodowy	201	—	955	478	477	942	—	1	—	12	—	—	—	955	—	—	—	—
75. Tuszyma	198 <sup>5)</sup>	1	1 242	593	649	1 227	—	—	—	15	—	—	—	1 242	—	—	—	—
76. Wadowice Dolne	143	—	778	371	407	754	—	1	—	23	—	—	—	770	2	—	6	—
77. Wadowice Górne	178	—	799	372	427	791	—	—	—	8	—	—	—	799	—	—	—	—
78. Wampierzów	353	—	1 596	788	808	1 495	—	—	—	101	—	—	—	1 595	—	—	—	1
79. Wojków	123 <sup>6)</sup>	—	521	238	283	487	—	—	—	29	—	—	—	521	—	—	—	1
80. Wojsław	217	4	1 235	601	634	1 193	—	—	—	32	—	—	—	1 233	—	—	1	1
Rzyska, przys.	43	—	235	116	119	225	—	—	—	8	—	—	—	235	—	—	—	—
Wojsław, wieś	174	4	1 000	485	515	968	—	—	—	24	—	—	—	998	—	—	1	1
81. Wola Chorzewska	53	—	267	136	131	261	—	—	—	6	—	—	—	267	—	—	—	—
82. Wola Mielecka	112 <sup>4)</sup>	—	655	310	345	638	—	—	—	17	—	—	—	655	—	—	—	—
83. Wola Otalezka	112	—	590	292	298	572	—	—	—	18	—	—	—	590	—	—	—	—
84. Wola Pławska	70	—	351	161	190	345	—	—	—	6	—	—	—	351	—	—	—	—
85. Wola Wadowska	324 <sup>1)</sup>	1	1 678	804	874	1 615	—	—	—	61	—	—	—	1 667	—	—	11	—
86. Wola Zdakowska	85	—	468	227	241	460	—	—	—	8	—	—	—	468	—	—	—	—
87. Wólka Dulecka	77	—	376	200	176	360	—	—	—	16	—	—	—	376	—	—	—	—
88. Wylów	80	—	413	212	201	405	—	—	—	8	—	—	—	413	—	—	—	—
Kądziołki, przys.	27	—	149	80	69	148	—	—	—	1	—	—	—	149	—	—	—	—
Wylów, wieś	53	—	264	132	132	257	—	—	—	7	—	—	—	264	—	—	—	—
89. Zachwiejów	41	—	206	98	108	206	—	—	—	—	—	—	—	206	—	—	—	—
90. Zaduszniki	61	1	286	136	150	284	—	—	—	2	—	—	—	286	—	—	—	—
91. Zarównie	99	—	502	247	255	492	—	—	—	10	—	—	—	497	—	—	5	—
92. Zdziarzec	191	—	951	449	502	928	—	—	—	23	—	—	—	951	—	—	—	—
93. Ziempińów	112	—	611	300	311	569	—	1	—	34	—	—	—	576	1	—	34	—
94. Złotniki	148	1	848	438	410	794	—	—	—	54	—	—	—	848	—	—	—	—
95. Żarówka	285 <sup>4)</sup>	1	1 485	704	781	1 431	—	—	—	54	—	—	—	1 485	—	—	—	—
<b>13. Pow. Myślenice</b>																		
<b>I. Okrąg sądowy</b>																		
<b>Jordanów</b>																		
	5 002	18	27 209	12 673	14 536	26 665	6	9	2	524	—	3	27 131	6	6	15	51	—
<b>I. Miasta:</b>																		
<b>I. Jordanów, m-to</b>																		
	253	—	1 486	669	817	1 243	4	1	—	238	—	—	1 464	4	—	14	4	—
<b>II. Gminy:</b>																		
	4 749	18	25 723	12 004	13 719	25 422	2	8	2 <sup>a</sup>	286	—	3	25 667	2	6	37	11	—
1. Bogdanówka	90	—	533	242	291	527	—	—	—	6	—	—	533	—	—	—	—	—
2. Bystra	261	—	1 367	656	711	1 362	—	—	1	4	—	—	1 364	—	—	3	—	—
3. Krzeczów	135	—	678	313	365	678	—	—	—	—	—	—	678	—	—	—	—	—
4. Lętownia	353	—	1 797	843	954	1 791	—	—	—	6	—	—	1 797	—	—	—	—	—
5. Malejowa	165	3	970	447	523	956	—	—	—	13	—	—	963	—	—	7	—	—
6. Naprawa	221	2	1 108	521	587	1 090	—	1	—	17	—	—	1 107	—	—	—	1	—
7. Osielec	368	—	1 884	851	1 033	1 875	—	—	—	9	—	—	1 884	—	—	—	—	—
8. Raba Wyżna	279	2	1 590	726	864	1 566	—	—	—	23	—	—	1 582	—	—	7	—	—
9. Rąbka	280	—	1 747	821	926	1 572	—	—	—	172	—	—	1 729	—	5	10	3	—
10. Sidzina	448 <sup>4)</sup>	—	2 166	1 008	1 158	2 161	—	—	—	5	—	—	2 166	—	—	—	—	—

1) W tem 4 budynki niezamieszkałe. 2) W tem 5 bud. niez. 3) W tem 8 bud. niez. 4) W tem 1 bud. niez. 5) W tem 3 bud niez. 6) W tem 7 bud. niez.

Miasto Jordanów: c — w tem Czech 1. Okrąg sądowy Jordanów. Gminy: a — przypada na sekty kośc. katol. 2; c — w tem podlega narodowość: czeską 2, rosyjską 1, inną narodowość słowiańską 1.

Miasta Gminy	Budynki		Ludność obecna w dniu 30 września 1921 r. (bez objętej spisem wojskowym)															
	z przecz. mieszkalne	inne za- mieszkałe	Ogół- tem	Męż- czyźn	Ko- biel	W tej liczbie było wyznania							Podano narodowość					
						rzymsko- katolick.	grecko- katolick.	ewange- lickiego	innego chrześc.	mojze- szowego	innego	niewie- domego	polską	rusińską	niemiec- ką	żydow- ską	inną	niewia- domą
1	2	3	4	5	6	7	8	9	10	11	12	13	14	15	16	17	18	19
11. Skawa	329	3	1 804	857	947	1 800	—	—	—	4	—	—	1 800	—	—	4	—	—
12. Skomielna Biała	256	1	1 438	675	763	1 437	—	—	—	—	—	1	1 437	1	—	—	—	—
13. Skomielna Czarna	196	2	981	463	518	978	—	—	—	3	—	—	978	—	—	3	—	—
14. Słonne	115	1	656	309	347	647	—	—	—	9	—	—	653	—	—	3	—	—
15. Spytkowice	403	1	2 396	1 117	1 279	2 396	—	—	—	—	—	—	2 396	—	—	—	—	—
16. Tokarnia	137	2	723	336	387	723	—	—	—	—	—	—	723	—	—	—	—	—
17. Toporzysko	232	—	1 287	605	682	1 282	—	—	—	4	—	1	1 287	—	—	—	—	—
18. Wieprzec	83	—	361	156	205	361	—	—	—	—	—	—	361	—	—	—	—	—
19. Więcierza	142	—	786	376	410	780	—	—	1	5	—	—	786	—	—	—	—	—
20. Wysoka	155 <sup>d)</sup>	1	845	403	442	841	—	4	—	—	—	—	839	—	—	—	6	—
21. Zaryte	101	—	606	279	327	599	1	—	—	6	—	—	604	1	—	—	1	—
<b>2. Okrąg sądowy Maków</b>	<b>4 149</b>	<b>7</b>	<b>21 795</b>	<b>10 018</b>	<b>11 777</b>	<b>21 501</b>	<b>8</b>	<b>1</b>	<b>1</b>	<b>284</b>	<b>—</b>	<b>—</b>	<b>21 675</b>	<b>2</b>	<b>7</b>	<b>109</b>	<b>2</b>	<b>—</b>
<b>I. Miasta:</b>	<b>553</b>	<b>4</b>	<b>3 226</b>	<b>1 434</b>	<b>1 792</b>	<b>3 032</b>	<b>4</b>	<b>—</b>	<b>1</b>	<b>189</b>	<b>—</b>	<b>—</b>	<b>3 129</b>	<b>—</b>	<b>1</b>	<b>95</b>	<b>1</b>	<b>—</b>
1. Maków, m-ko	553 <sup>d)</sup>	4	3 226	1 434	1 792	3 032	4	—	1 <sup>a)</sup>	189	—	—	3 129	—	1	95	1	—
<b>II. Gminy:</b>	<b>3 596</b>	<b>3</b>	<b>18 569</b>	<b>8 584</b>	<b>9 985</b>	<b>18 469</b>	<b>4</b>	<b>1</b>	<b>—</b>	<b>95</b>	<b>—</b>	<b>—</b>	<b>18 546</b>	<b>2</b>	<b>6</b>	<b>14</b>	<b>1<sup>c)</sup></b>	<b>—</b>
1. Biała	243	—	1 277	593	684	1 254	—	—	—	23	—	—	1 270	—	—	7	—	—
2. Bieńkówka	333	—	1 740	797	943	1 739	1	—	—	—	—	—	1 740	—	—	—	—	—
3. Budzów	352 <sup>b)</sup>	1	1 946	894	1 052	1 942	—	—	—	4	—	—	1 942	—	—	4	—	—
4. Grzechynia	349	—	1 876	861	1 015	1 876	—	—	—	—	—	—	1 876	—	—	—	—	—
5. Jachówka	199	—	1 100	529	571	1 100	—	—	—	—	—	—	1 100	—	—	—	—	—
6. Juszczyn	314	—	1 617	749	868	1 614	3	—	—	—	—	—	1 614	2	—	—	1	—
7. Kojaszówka	132 <sup>b)</sup>	—	707	340	367	707	—	—	—	—	—	—	707	—	—	—	—	—
8. Skawica	331	—	1 602	747	855	1 592	—	—	—	10	—	—	1 602	—	—	—	—	—
9. Zawoja	1 079	2	5 335	2 462	2 873	5 276	—	1	—	58	—	—	5 326	6	3	—	—	—
10. Żarnówka	264	—	1 369	612	757	1 369	—	—	—	—	—	—	1 369	—	—	—	—	—
<b>3. Okrąg sądowy Myślenice</b>	<b>7 032</b>	<b>21</b>	<b>39 762</b>	<b>18 634</b>	<b>21 128</b>	<b>38 752</b>	<b>8</b>	<b>—</b>	<b>1</b>	<b>1 000</b>	<b>—</b>	<b>1</b>	<b>39 619</b>	<b>6</b>	<b>4</b>	<b>127</b>	<b>6</b>	<b>—</b>
<b>I. Miasta:</b>	<b>429</b>	<b>6</b>	<b>3 134</b>	<b>1 449</b>	<b>1 685</b>	<b>2 456</b>	<b>3</b>	<b>—</b>	<b>—</b>	<b>675</b>	<b>—</b>	<b>—</b>	<b>3 015</b>	<b>1</b>	<b>1</b>	<b>117</b>	<b>—</b>	<b>—</b>
1. Myślenice, m-to	429 <sup>d)</sup>	6	3 134	1 449	1 685	2 456	3	—	—	675	—	—	3 015	1	1	117	—	—
<b>II. Gminy:</b>	<b>6 603</b>	<b>15</b>	<b>36 628</b>	<b>17 185</b>	<b>19 443</b>	<b>36 296</b>	<b>5</b>	<b>—</b>	<b>1<sup>b)</sup></b>	<b>325</b>	<b>—</b>	<b>1</b>	<b>36 604</b>	<b>5</b>	<b>3</b>	<b>10</b>	<b>6<sup>c)</sup></b>	<b>—</b>
1. Bęczarka	135	—	700	322	378	700	—	—	—	—	—	—	700	—	—	—	—	—
2. Biertowice	112	—	628	281	347	628	—	—	—	—	—	—	628	—	—	—	—	—
3. Borzęta	169 <sup>b)</sup>	—	951	455	496	951	—	—	—	—	—	—	951	—	—	—	—	—
4. Brzączowice	158 <sup>b)</sup>	—	806	376	430	791	—	—	—	15	—	—	796	—	—	10	—	—
5. Bysina	138	7	656	302	354	656	—	—	—	—	—	—	656	—	—	—	—	—
6. Chelm	31	—	176	78	98	176	—	—	—	—	—	—	176	—	—	—	—	—
7. Dolna Wieś	207 <sup>b)</sup>	—	1 280	610	670	1 190	4	—	—	86	—	—	1 271	4	—	—	5	—
8. Droginia	148	—	809	392	417	786	—	—	—	23	—	—	809	—	—	—	—	—
9. Głogoczów	341 <sup>b)</sup>	—	1 798	807	991	1 798	—	—	—	—	—	—	1 798	—	—	—	—	—
10. Górna Wieś	209	1	1 077	487	590	1 048	—	—	1	28	—	—	1 076	—	—	—	1	—
11. Jasienica	182	—	1 000	476	524	1 000	—	—	—	—	—	—	1 000	—	—	—	—	—
12. Jawornik	232	—	1 324	602	722	1 321	—	—	—	3	—	—	1 324	—	—	—	—	—
13. Krzczonów	201	—	1 129	529	600	1 129	—	—	—	—	—	—	1 129	—	—	—	—	—
14. Krzyszkowice	237	—	1 401	663	738	1 401	—	—	—	—	—	—	1 401	—	—	—	—	—
15. Krzywaczka	199	—	1 097	500	597	1 097	—	—	—	—	—	—	1 097	—	—	—	—	—
16. Lubień	350	—	1 969	916	1 053	1 957	—	—	—	12	—	—	1 969	—	—	—	—	—
17. Łęki z Buliną	83	—	420	205	215	420	—	—	—	—	—	—	420	—	—	—	—	—
18. Osieczany	83	—	495	224	271	494	1	—	—	—	—	—	494	1	—	—	—	—
19. Pcim	469 <sup>b)</sup>	1	3 020	1 474	1 546	3 005	—	—	—	15	—	—	3 020	—	—	—	—	—
20. Polanka	114	—	599	260	339	599	—	—	—	—	—	—	599	—	—	—	—	—
21. Poręba	136	—	717	356	361	717	—	—	—	—	—	—	717	—	—	—	—	—
22. Rudnik	299	1	1 677	791	886	1 665	—	—	—	12	—	—	1 677	—	—	—	—	—
23. Stróża	336	1	1 832	879	953	1 815	—	—	—	17	—	—	1 832	—	—	—	—	—
24. Sulkowice	569	—	3 229	1 546	1 683	3 155	—	—	—	74	—	—	3 229	—	—	—	—	—
25. Tenczyn	266	3	1 403	693	710	1 403	—	—	—	—	—	—	1 403	—	—	—	—	—
26. Trzebunia	339	—	1 821	860	961	1 820	—	—	—	—	—	1	1 818	—	3	—	—	—
27. Trzemeśnia	163	—	975	440	535	963	—	—	—	12	—	—	975	—	—	—	—	—
28. Więciórka	74	—	401	188	213	401	—	—	—	—	—	—	401	—	—	—	—	—
29. Wola Radziszowska	375	—	1 770	805	965	1 742	—	—	—	28	—	—	1 770	—	—	—	—	—
30. Zasań	71	1	441	216	225	441	—	—	—	—	—	—	441	—	—	—	—	—

<sup>1)</sup> W tem 3 budynki niezamieszkałe. <sup>2)</sup> W tem 1 bud. niez. <sup>3)</sup> W tem 2 bud. niez. <sup>4)</sup> W tem 4 bud. niez. <sup>5)</sup> W tem 6 bud. niez.  
 Miasteczko Maków: a — prawosławny 1.  
 Okrąg sądowy Maków. Gminy: c — Rosjanin 1.  
 Okrąg sądowy Myślenice. Gminy: a — prawosławny 1; c — Czechów 5, Rosjanin 1.

Miasta Gminy	Budynki		Ludność obecna w dniu 30 września 1921 r. (bez objętej spisem wojskowym)															
	z przetrn. mieszkalne	inne zamieszkałe	Ogółem	Mężczyzn	Kobiet	W tej liczbie było wyznania							Podano narodowość					
						rzymsko-katolick.	grecko-katolick.	ewangelickiego	innego chrześc.	może-szowego	innego	niewiadomego	polską	rusińską	niemiecką	żydowską	Inną	niewiadomą
1	2	3	4	5	6	7	8	9	10	11	12	13	14	15	16	17	18	19
31. Zawada-Szembek	118	—	703	305	398	703	—	—	—	—	—	—	703	—	—	—	—	—
32. Zawadka	59 <sup>1)</sup>	—	324	147	177	324	—	—	—	—	—	—	324	—	—	—	—	—
<b>14. Pow. Nowy Sącz</b>																		
<b>I. Okrąg sądowy Muszyna</b>																		
	3 086	26	18 097	8 558	9 539	3 665	12 441	42	5	1 943	1	—	5 980	11 074	2	1 021	20	—
<b>I. Miasta:</b>																		
	651	9	4 857	2 159	2 698	2 969	416	21	4	1 446	1	—	3 834	337	2	677	7	—
1. Krynica-Zdrój, wieś	201 <sup>2)</sup>	6	2 341	987	1 354	951	342	20	4 <sup>a</sup>	1 023	1 <sup>b</sup>	—	1 540	278	2	514	7 <sup>c</sup>	—
2. Muszyna, m-ko	450	3	2 516	1 172	1 344	2 018	74	1	—	423	—	—	2 294	59	—	163	—	—
<b>II. Gminy:</b>																		
	2 435	17	13 240	6 399	6 841	696	12 025	21	1 <sup>a</sup>	497	—	—	2 146	10 737	—	344	13	—
1. Dubne	62 <sup>3)</sup>	—	285	144	141	—	285	—	—	—	—	—	—	285	—	—	—	—
2. Jastrzębik	79	—	434	220	214	—	428	—	—	6	—	—	—	422	—	—	6	6
3. Jędrzejówka	73	—	403	190	213	27	372	—	—	4	—	—	32	371	—	—	—	—
4. Krynica Wieś	249	4	1 429	694	735	79	1 254	1	—	95	—	—	75	1 252	—	95	7	—
5. Krzyżówka	31	—	169	76	93	—	150	—	—	19	—	—	—	150	—	19	—	—
6. Leluchów	69	3	358	166	192	36	312	—	—	10	—	—	33	315	—	10	—	—
7. Losie	44	—	277	143	134	—	277	—	—	—	—	—	—	277	—	—	—	—
8. Miłik	117	1	699	341	358	28	651	—	—	20	—	—	35	655	—	9	—	—
9. Mochnaczką Niżną	113	2	636	312	324	7	609	20	—	—	—	—	5	631	—	—	—	—
10. Mochnaczką Wyżną	92 <sup>1)</sup>	2	532	257	275	10	500	—	—	22	—	—	10	500	—	22	—	—
11. Muszynka	102 <sup>1)</sup>	2	552	275	277	2	540	—	—	10	—	—	541	11	—	—	—	—
12. Powroźnik	160	2	873	425	448	11	845	—	—	17	—	—	11	846	—	16	—	—
13. Rostoka Wielka	77 <sup>4)</sup>	—	388	190	198	—	384	—	—	4	—	—	8	376	—	4	—	—
14. Słotwiny	105 <sup>2)</sup>	—	648	338	310	98	452	—	—	98	—	—	99	451	—	98	—	—
15. Szczawnik	121 <sup>2)</sup>	—	606	282	324	1	598	—	—	7	—	—	604	2	—	—	—	—
16. Tylicz, m-ko	264 <sup>2)</sup>	—	1 255	589	666	293	823	—	—	139	—	—	397	808	—	50	—	—
17. Wierchomla Mała	54	—	336	153	183	7	329	—	—	—	—	—	7	329	—	—	—	—
18. Wierchomla Wielka	205	—	1 246	594	652	24	1 203	—	—	19	—	—	183	1 063	—	—	—	—
19. Wojkowa	64	—	393	196	197	3	385	—	—	5	—	—	3	385	—	5	—	—
20. Złockie	115 <sup>2)</sup>	—	569	275	294	14	549	—	—	6	—	—	10	553	—	6	—	—
21. Zubrzyk	60	1	312	138	174	16	292	—	—	4	—	—	16	292	—	4	—	—
22. Żegiestów	179 <sup>2)</sup>	—	840	401	439	40	787	—	1	12	—	—	77	763	—	—	—	—
<b>2. Okrąg sądowy Nowy Sącz</b>																		
	9 541	27	73 551	34 968	38 583	58 937	3 410	814	32	10 340	13	5	65 277	3 282	356	4 556	80	—
<b>I. Miasta:</b>																		
	1 865	12	26 280	12 172	14 108	16 727	172	344	14	9 009	12	2	21 988	103	81	4 073	35	—
1. Nowy Sącz, m-to	1 865 <sup>2)</sup>	12	26 280	12 172	14 108	16 727	172	344	14 <sup>a</sup>	9 009	12 <sup>b</sup>	2	21 988	103	81	4 073	35 <sup>c</sup>	—
<b>II. Gminy:</b>																		
	7 676	15	47 271	22 796	24 475	42 210	3 238	470	18 <sup>a</sup>	1 331	1 <sup>b</sup>	3	43 289	3 179	275	483	45 <sup>c</sup>	—
1. Barnowiec	27	—	175	84	91	142	33	—	—	—	—	—	175	—	—	—	—	—
2. Bartkowa	161	—	888	447	441	867	—	—	—	20	—	1	881	—	—	7	—	—
3. Bączka	76	—	408	216	192	408	—	—	—	—	—	—	408	—	—	—	—	—
4. Białowoda	59	—	359	174	185	347	—	—	—	12	—	—	347	—	—	12	—	—
5. Biczycy Niemieckie	44	2	272	129	143	157	—	71	—	44	—	—	202	—	37	83	—	—
6. Biczycy Polskie	76	—	382	178	204	373	—	9	—	—	—	—	375	—	7	—	—	—
7. Bilsko	106	—	729	354	375	702	—	1	—	26	—	—	729	—	—	—	—	—
8. Chełmiec Niemiecki (Hundsorf)	56	—	372	178	194	204	1	146	—	21	—	—	283	1	69	19	—	—
9. Chełmiec Polski	159 <sup>4)</sup>	1	1 119	524	595	1 028	2	9	—	79	1	—	1 114	—	1	4	—	—
10. Chomranice	112	—	670	312	358	670	—	—	—	—	—	—	670	—	—	—	—	—
11. Czaczów	46	—	350	179	171	311	39	—	—	—	—	—	350	—	—	—	—	—
12. Dąbrowa	89	—	602	300	302	581	—	1	1	19	—	—	601	1	—	—	—	—
Dąbrowa, wieś	61	—	411	198	213	400	—	1	1	9	—	—	410	1	—	—	—	—
Kłmekówka, przys.	28	—	191	102	89	181	—	—	—	10	—	—	191	—	—	—	—	—
13. Dąbrówka Niemiecka	223	—	1 516	753	763	1 265	8	157	1	85	—	—	1 377	7	124	7	1	—
14. Dąbrówka Polska	134	—	808	402	406	789	—	2	—	17	—	—	800	—	2	6	—	—

1) W tem 1 budynek niezamieszkały. 2) W tem 12 bud. niez. 3) W tem 2 bud. niez. 4) W tem 3 bud. niez. 5) W tem 4 bud. niez. 6) W tem 9 bud. niez. Wieś Krynica-Zdrój: a — prawosławnych 4; b — bezwyznaniowców 1; c — w tem Rosjanin 1.

Okrąg sądowy Muszyna. Gminy: a — prawosławny 1.

Miasto Nowy Sącz: a — przypada na wyznanie: prawosławne 8, sekty kośc. katol. 2, sekty kośc. wschodn. 4; b — w tem bezwyznaniowców 10; c — w tem podano narodowość: rosyjską 7, czeską 5, litewską 1, inną narod. słowiańską 9.

Okrąg sądowy Nowy Sącz. Gminy: a — przypada na wyznanie: prawosławne 14, sekty kośc. ewang. 2, sekty kośc. katol. 2; b — bezwyznaniowców 1; c — w tem podano narodowość: rosyjską 4, miejscową 8.

Miasta Gminy	Budynki		Ludność obecna w dniu 30 września 1921 r. (bez objętej spisem wojskowym)																
	z przecz- mieszkalne	inne za- mieszkałe	Ogół- łem	Męż- czyzn	Ko- biet	W tej liczbie było wyznania							Podano narodowość						
						rzymsko- katolick.	grecko- katolick.	ewange- lickiego	Innego chrześc.	możę- szowego	Innego	niewia- domego	polską	rusińską	niemiec- ką	żydow- ską	Inną	niewia- domą	
1	2	3	4	5	6	7	8	9	10	11	12	13	14	15	16	17	18	19	
15. Falkowa	70	—	371	181	190	371	—	—	—	—	—	—	—	371	—	—	—	—	—
16. Frycowa	61	—	386	188	198	385	1	—	—	—	—	—	—	386	—	—	—	—	—
17. Gaj (Hutweide)	16	—	109	59	50	82	—	18	—	9	—	—	—	96	—	—	—	—	—
18. Gołabkowice Chrząstki, przys. Gołabkowice, wieś	90	1	562	256	306	550	—	—	1	11	—	—	—	562	—	—	—	—	—
19. Homrzyska	55	—	358	178	180	358	—	—	—	—	—	—	—	358	—	—	—	—	—
20. Janczowa	76	—	460	220	240	454	—	—	1	5	—	—	—	460	—	—	—	—	—
21. Januszowa	43	—	330	143	187	330	—	—	—	—	—	—	—	330	—	—	—	—	—
22. Jasienna	153 <sup>3)</sup>	—	943	464	479	943	—	—	—	—	—	—	—	943	—	—	—	—	—
23. Jelna	97	—	739	349	390	728	—	—	—	11	—	—	—	728	—	—	11	—	—
24. Kłęzany	107	—	628	278	350	620	—	4	—	4	—	—	—	624	—	4	—	—	—
25. Kobyłe	85	—	504	229	275	483	—	—	1	20	—	—	—	503	—	—	—	1	—
26. Kotów	41	—	232	119	113	—	232	—	—	—	—	—	—	—	224	—	—	8	—
27. Krasne Potockie	111	—	663	306	357	643	—	4	—	16	—	—	—	663	—	—	—	—	—
28. Kunów	81	—	546	270	276	518	—	—	12	16	—	—	—	546	—	—	—	—	—
29. Kurów	53	—	343	170	173	337	—	—	—	6	—	—	—	343	—	—	—	—	—
30. Librantowa	113	—	694	316	378	657	—	—	—	37	—	—	—	657	1	—	36	—	—
31. Lipie	59	—	396	208	188	387	—	—	—	9	—	—	—	396	—	—	—	—	—
32. Labowa	160	—	876	439	437	81	574	—	—	221	—	—	—	74	604	—	198	—	—
33. Labowiec	44	—	263	136	127	6	257	—	—	—	—	—	—	7	244	—	—	12	—
34. Lęg	57	—	369	179	190	369	—	—	—	—	—	—	—	361	—	8	—	—	—
35. Łęka ad Siedlce	65 <sup>3)</sup>	—	360	182	178	342	—	—	—	18	—	—	—	360	—	—	—	—	—
36. Łęki ad Katy	63	—	377	178	199	371	—	—	—	6	—	—	—	377	—	—	—	—	—
37. Lososina Dolna	122	—	892	415	477	884	1	1	—	6	—	—	—	892	—	—	—	—	—
38. Lyczana	50	—	387	191	196	387	—	—	—	—	—	—	—	387	—	—	—	—	—
39. Maciejowa	59	2	369	182	187	36	319	—	—	14	—	—	—	37	318	—	14	—	—
40. Marcinkowice	158 <sup>3)</sup>	1	1 032	490	542	1 003	—	1	—	28	—	—	—	1 032	—	—	—	—	—
41. Michalczowa	70	1	433	202	231	429	—	—	—	4	—	—	—	433	—	—	—	—	—
42. Miłkowa	76	—	501	232	269	490	—	—	—	11	—	—	—	490	—	—	11	—	—
43. Naściszowa	65	—	440	224	216	430	—	1	—	9	—	—	—	440	—	—	—	—	—
44. Nawojowa	116	—	864	418	446	846	2	—	—	16	—	—	—	861	1	—	—	2	—
45. Niszkowa (Szymanowice)	64 <sup>3)</sup>	—	368	170	198	365	—	—	—	3	—	—	—	368	—	—	—	—	—
46. Nowa Wieś	163	—	935	462	473	12	893	—	—	30	—	—	—	10	925	—	—	—	—
47. Paszyn	171	1	999	488	511	990	—	—	—	9	—	—	—	999	—	—	—	—	—
48. Piatkowa	155 <sup>3)</sup>	1	893	411	482	864	—	—	—	29	—	—	—	880	—	—	13	—	—
49. Podole	108	—	557	254	303	540	—	—	—	17	—	—	—	557	—	—	—	—	—
50. Popradowa	51	—	313	147	166	313	—	—	—	—	—	—	—	313	—	—	—	—	—
51. Poręba Mała	117	—	696	351	345	667	10	4	—	15	—	—	—	688	8	—	—	—	—
52. Przydonica Glinik, przys. Przydonica, wieś	171	—	1 035	473	562	1 035	—	—	—	—	—	—	—	1 035	—	—	—	—	—
53. Rąbkowa	65	—	378	193	185	372	—	—	—	6	—	—	—	378	—	—	—	—	—
54. Rdziosłów	45 <sup>3)</sup>	—	272	143	129	262	1	9	—	—	—	—	—	262	1	9	—	—	—
55. Rostoka	123	—	678	342	336	662	—	—	—	16	—	—	—	678	—	—	—	—	—
56. Rostoka Mała	24 <sup>3)</sup>	—	137	68	69	3	134	—	—	—	—	—	—	3	134	—	—	—	—
57. Rożnów Bujne, przys. Radajowice, przys. Rożnów, wieś Zagórze, przys.	233	2	1 374	673	701	1 351	—	—	—	23	—	—	—	1 350	1	—	21	2	—
58. Rybień	24	—	162	80	82	141	21	—	—	—	—	—	—	162	—	—	—	—	—
59. Siedlce	121 <sup>3)</sup>	—	672	311	361	651	—	—	—	21	—	—	—	672	—	—	—	—	—
60. Sienna	46	—	285	146	139	277	—	—	—	8	—	—	—	285	—	—	—	—	—
61. Składziste	43	—	257	135	122	1	250	—	—	6	—	—	—	1	256	—	—	—	—
62. Skrzętla Rojówka, przys. Skrzętla, wieś	50	—	325	156	169	320	—	—	—	5	—	—	—	325	—	—	—	—	—
63. Słowikowa	64	—	415	187	228	395	1	—	—	19	—	—	—	414	—	—	—	1	—
64. Stańkowa	93	—	554	263	291	549	—	—	—	5	—	—	—	554	—	—	—	—	—
65. Świdnik	91	—	595	295	300	583	—	—	—	12	—	—	—	583	—	—	12	—	—
66. Świniarsko	131	—	696	339	357	696	—	—	—	—	—	—	—	696	—	—	—	—	—
67. Tabaszowa	70	—	406	205	201	402	—	—	—	4	—	—	—	402	—	—	4	—	—
68. Tęgoborze Just, przys. Tęgoborze, wieś	109	—	620	305	315	592	—	2	1	25	—	—	—	606	—	—	13	1	—
69. Tropic	126 <sup>3)</sup>	—	702	335	367	658	—	—	1	44	—	—	—	702	—	—	—	—	—
70. Trzetrzewina	196 <sup>4)</sup>	—	1 053	509	544	1 050	—	—	—	3	—	—	—	1 050	—	—	3	—	—
71. Trzycież	59	—	378	188	190	366	—	—	—	12	—	—	—	373	—	—	5	—	—
72. Uhryń	78 <sup>3)</sup>	—	458	227	231	3	455	—	—	—	—	—	—	—	453	—	—	5	—
73. Wielogłowy Ubiad, wieś Wielogłowy, wieś	104	—	636	304	332	612	—	—	—	24	—	—	—	636	—	—	—	—	—
74. Wielopole	64	—	423	207	216	418	—	5	—	—	—	—	—	423	—	—	—	—	—
75. Wilkonosza	28	—	195	83	112	195	—	—	—	—	—	—	—	195	—	—	—	—	—
76. Witowice Dolne	79	—	492	221	271	491	1	—	—	—	—	—	—	492	—	—	—	—	—
77. Witowice Górne	62	—	370	171	199	345	—	—	—	25	—	—	—	345	—	—	18	7	—

<sup>1)</sup> W tem 4 budynki niezamieszkałe. <sup>2)</sup> W tem 2 bud. niez. <sup>3)</sup> W tem 1 bud. niez. <sup>4)</sup> W tem 5 bud. niez.



Miasta Gminy	Budynki		Ludność obecna w dniu 30 września 1921 r. (bez objętej spisem wojskowym)																
	z przecz. mieszkalne	inne za- mieszkałe	Ogół- tem	Męż- czyzn	Ko- biet	W tej liczbie było wyznania							Podano narodowość						
						rzymsko- katolick.	grecko- katolick.	ewange- licznego	innego chrześc.	molże- szowego	Innego	niewia- domego	polską	rusińską	niemiec- ką	żydow- ską	Inną	niewia- domą	
1	2	3	4	5	6	7	8	9	10	11	12	13	14	15	16	17	18	19	
78. Wola Kurowska	35	—	254	125	129	254	—	—	—	—	—	—	—	254	—	—	—	—	—
79. Wronowice	58	—	396	202	194	396	—	—	—	—	—	—	—	396	—	—	—	—	—
80. Zabelcze	86	—	524	232	292	520	—	4	—	—	—	—	518	—	1	—	—	—	—
81. Zawada	146	—	1 044	505	539	937	2	1	—	103	—	1	1 044	—	—	—	—	—	—
82. Zawadka	49	—	339	165	174	339	—	—	—	—	—	—	339	—	—	—	—	—	—
83. Zbyszyce, m-ko	69	—	469	227	242	433	—	—	—	36	—	—	433	—	—	36	—	—	—
84. Złotne	25	—	146	71	75	145	1	—	—	—	—	—	146	—	—	—	—	—	—
85. Znamirówice	83	—	513	234	279	493	—	—	—	19	—	1	513	—	—	—	—	—	—
86. Żbikowice	53	—	274	127	147	242	—	20	—	12	—	—	274	—	—	—	—	—	—
87. Żeleznikowa	160	3	906	434	472	906	—	—	—	—	—	—	906	—	—	—	—	—	—
<b>3. Okrąg sądowy Stary Sącz</b>	<b>6 610</b>	<b>27</b>	<b>39 144</b>	<b>18 719</b>	<b>20 425</b>	<b>37 195</b>	<b>29</b>	<b>557</b>	<b>9</b>	<b>1 354</b>	<b>—</b>	<b>—</b>	<b>38 267</b>	<b>18</b>	<b>171</b>	<b>628</b>	<b>60</b>	<b>—</b>	<b>—</b>
<b>I. Miasta:</b>	<b>1 459</b>	<b>19</b>	<b>8 402</b>	<b>3 910</b>	<b>4 492</b>	<b>7 581</b>	<b>23</b>	<b>19</b>	<b>—</b>	<b>779</b>	<b>—</b>	<b>—</b>	<b>8 076</b>	<b>13</b>	<b>2</b>	<b>305</b>	<b>6</b>	<b>—</b>	<b>—</b>
1. Piwniczna, m-ko	653 <sup>1)</sup>	5	3 632	1 752	1 880	3 393	6	7	—	226	—	—	3 620	3	—	5	4 <sup>c</sup>	—	—
2. Stary Sącz, m-to	806 <sup>1)</sup>	14	4 770	2 158	2 612	4 188	17	12	—	553	—	—	4 456	10	2	300	2 <sup>c</sup>	—	—
<b>II. Gminy:</b>	<b>5 151</b>	<b>8</b>	<b>30 742</b>	<b>14 809</b>	<b>15 933</b>	<b>29 614</b>	<b>6</b>	<b>538</b>	<b>9<sup>a</sup></b>	<b>575</b>	<b>—</b>	<b>—</b>	<b>30 191</b>	<b>5</b>	<b>169</b>	<b>323</b>	<b>54<sup>c</sup></b>	<b>—</b>	<b>—</b>
1. Barcice	209 <sup>2)</sup>	—	1 228	618	610	1 206	—	—	—	22	—	—	1 228	—	—	—	—	—	—
2. Barcice Dolne	36	—	215	104	111	215	—	—	—	—	—	—	215	—	—	—	—	—	—
3. Biegonice	114 <sup>2)</sup>	1	655	304	351	623	—	9	—	23	—	—	645	10	—	—	—	—	—
4. Brzezina	184	—	1 108	528	580	1 100	—	—	—	8	—	—	1 103	—	—	5	—	—	—
5. Brzyna	182 <sup>2)</sup>	—	1 100	529	571	1 085	—	—	—	15	—	—	1 100	—	—	—	—	—	—
6. Chochorowice	45	—	257	121	136	257	—	—	—	—	—	—	257	—	—	—	—	—	—
7. Czarny Potok	98	—	532	249	283	527	—	—	—	5	—	—	532	—	—	—	—	—	—
8. Czerniec	67	—	463	219	244	460	—	—	—	3	—	—	463	—	—	—	—	—	—
9. Gaboń	133	—	1 017	482	535	993	—	21	—	3	—	—	996	—	21	—	—	—	—
Gaboń, wieś Opalana, przys.	—	—	—	—	—	—	—	—	—	—	—	—	—	—	—	—	—	—	—
10. Gołkowice Niemieckie	51	—	339	169	170	233	—	99	—	7	—	—	282	—	—	7	50	—	—
11. Gołkowice Polskie	65	—	389	197	192	364	—	20	—	5	—	—	364	—	20	5	—	—	—
12. Gostwica	180	—	980	467	513	968	—	—	—	12	—	—	980	—	—	—	—	—	—
13. Jazowsko	147	—	1 148	545	603	1 096	3	1	1	47	—	—	1 137	1	—	9	1	—	—
14. Juraszowa	33	—	174	91	83	148	—	—	—	26	—	—	174	—	—	—	—	—	—
15. Kadczka	105	—	594	278	316	565	—	—	—	8	—	—	577	—	8	9	—	—	—
16. Kicznia	72 <sup>4)</sup>	—	435	224	211	435	—	—	—	—	—	—	435	—	—	—	—	—	—
17. Kokuszka	90	—	498	238	260	492	—	—	—	6	—	—	498	—	—	—	—	—	—
18. Łazy Biegonickie	41 <sup>4)</sup>	—	274	138	136	274	—	—	—	—	—	—	274	—	—	—	—	—	—
19. Łącko	344	—	2 001	944	1 057	1 769	—	—	—	232	—	—	1 769	—	—	232	—	—	—
Łącko, wieś Łączki (Wiesendorf), przys.	—	—	—	—	—	—	—	—	—	—	—	—	—	—	—	—	—	—	—
20. Łomnica	230 <sup>2)</sup>	—	1 212	599	613	1 200	—	—	—	12	—	—	1 212	—	—	—	—	—	—
21. Maszkowice	136 <sup>4)</sup>	2	827	392	435	820	—	—	—	7	—	—	822	—	—	5	—	—	—
22. Młodów	45	—	255	122	133	245	2	—	—	8	—	—	253	2	—	—	—	—	—
23. Mokra Wieś	74	2	406	202	204	406	—	—	—	—	—	—	406	—	—	—	—	—	—
24. Mostki	61 <sup>2)</sup>	1	294	145	149	294	—	—	—	—	—	—	294	—	—	—	—	—	—
25. Moszczenica Niżna	96 <sup>2)</sup>	1	558	265	293	554	—	—	—	4	—	—	558	—	—	—	—	—	—
26. Moszczenica Wyżna	86	—	521	255	266	521	—	—	—	—	—	—	521	—	—	—	—	—	—
27. Myślec	37	—	196	98	98	196	—	—	—	—	—	—	196	—	—	—	—	—	—
28. Naszacowice	94	—	529	252	277	515	—	9	—	5	—	—	529	—	—	—	—	—	—
29. Obidza	213 <sup>2)</sup>	—	1 308	609	699	1 300	—	2	—	6	—	—	1 308	—	—	—	—	—	—
30. Obłazy	35 <sup>4)</sup>	—	223	105	118	223	—	—	—	—	—	—	223	—	—	—	—	—	—
31. Olszana	117	—	667	312	355	657	—	—	—	10	—	—	657	—	—	10	—	—	—
32. Olszanka	74	—	402	184	218	364	—	32	—	6	—	—	402	—	—	—	—	—	—
33. Podegrodzie	174	—	955	459	496	946	—	1	—	8	—	—	947	—	—	8	—	—	—
34. Podrzeczce	73	—	405	192	213	249	—	149	—	7	—	—	340	—	60	5	—	—	—
35. Popowice	53	—	326	146	180	326	—	—	—	—	—	—	326	—	—	—	—	—	—
36. Przysietnica	199 <sup>2)</sup>	—	1 154	570	584	1 151	—	—	—	3	—	—	1 154	—	—	—	—	—	—
37. Rogi	43 <sup>2)</sup>	—	285	137	148	283	—	—	—	2	—	—	285	—	—	—	—	—	—
38. Rostoka Ryterska	44	—	269	135	134	257	—	—	—	12	—	—	269	—	—	—	—	—	—
39. Rytro	178	—	1 135	568	567	1 087	—	28	1	19	—	—	1 111	1	20	—	3	—	—
40. Skrudzina	62	—	337	167	170	319	1	4	—	13	—	—	319	1	4	13	—	—	—
41. Stadło	81	1	458	214	244	337	—	105	—	16	—	—	456	—	2	—	—	—	—
42. Sucha Struga	68	—	452	205	247	452	—	—	—	—	—	—	452	—	—	—	—	—	—
43. Szczereż	61	—	348	158	190	348	—	—	—	—	—	—	348	—	—	—	—	—	—
44. Świerkla	109	—	614	288	326	583	—	24	—	7	—	—	583	—	24	7	—	—	—
45. Wola Kosnowa	76	—	477	244	233	477	—	—	—	—	—	—	477	—	—	—	—	—	—
46. Wola Krogulecka	55	—	312	155	157	312	—	—	—	—	—	—	312	—	—	—	—	—	—
47. Wola Piskulina	45	—	294	152	142	294	—	—	—	—	—	—	294	—	—	—	—	—	—
48. Zabrzeż	138	—	891	428	463	875	—	—	7	9	—	—	883	—	—	8	—	—	—

1) W tem 5 budynków nieramieszkalnych. 2) W tem 1 bud. niez. 3) W tem 4 bud. niez. 4) W tem 2 bud. niez. 5) W tem 6 bud. niez.  
Miasteczko Piwniczna: c — podano narodowość: czeską 2, rosyjską 1, inną narod. słowiańską 1.

Miasto Stary Sącz: c — Czechów 2.  
Okrąg sądowy Stary Sącz. Gminy: a — prawosławnych 9; c — Czechów 52, Rosjan 2.

Miasta Gminy	Budynki		Ludność obecna w dniu 30 września 1921 r. (bez objętej spisem wojskowym)																
	z przecz. mieszkalne	inne zamieszkałe	Ogółem	Mężczyzn	Kobiet	W tej liczbie było wyznania							Podano narodowość						
						rzymsko-katolick.	grecko-katolick.	ewangelickiego	innego chrześc.	mojszowego	Innego	niewiadomego	polską	rusińską	niemiecką	żydowską	inną	niewiadomą	
1	2	3	4	5	6	7	8	9	10	11	12	13	14	15	16	17	18	19	
49. Zagorzyn	113 <sup>3)</sup>	—	683	335	348	683	—	—	—	—	—	—	—	683	—	—	—	—	—
50. Zarzecze	85	—	542	271	271	530	—	—	—	12	—	—	—	542	—	—	—	—	—
<b>15. Pow. Nowy Targ</b>																			
<b>I. Okrąg sądowy Czarny Dunajec *)</b>																			
	<b>3 483</b>	<b>11</b>	<b>14 711</b>	<b>6 916</b>	<b>7 795</b>	<b>14 264</b>	<b>2</b>	<b>1</b>	—	<b>444</b>	—	—	<b>14 594</b>	—	—	<b>116</b>	<b>1</b>	—	
<b>I. Miasta:</b>																			
<b>II. Gminy:</b>																			
1. Chocholów	221 <sup>2)</sup>	—	850	389	461	825	—	—	—	25	—	—	832	—	—	—	18	—	
2. Ciche	416 <sup>4)</sup>	—	1 870	882	988	1 853	—	1	—	16	—	—	1 867	—	—	—	3	—	
Ciche, wieś	360 <sup>2)</sup>	1	1 614	765	859	1 604	—	1	—	9	—	—	1 611	—	—	—	3	—	
Mietusław, przys.	56 <sup>4)</sup>	2	256	127	129	249	—	—	—	7	—	—	256	—	—	—	—	—	
3. Czarny Dunajec	550 <sup>5)</sup>	2	2 399	1 111	1 288	2 056	2	—	—	341	—	—	2 330	—	—	68	1	—	
4. Długopole	106 <sup>6)</sup>	—	418	188	230	418	—	—	—	—	—	—	418	—	—	—	—	—	
5. Dział	97 <sup>7)</sup>	2	406	198	208	406	—	—	—	—	—	—	406	—	—	—	—	—	
6. Dzianisz	272	—	1 106	496	610	1 099	—	—	—	7	—	—	1 106	—	—	—	—	—	
Dzianisz, wieś	196 <sup>8)</sup>	—	771	349	422	764	—	—	—	7	—	—	771	—	—	—	—	—	
Zagrody, przys.	76 <sup>7)</sup>	—	335	147	188	335	—	—	—	—	—	—	335	—	—	—	—	—	
7. Międzyrzewone	219 <sup>9)</sup>	1	935	442	493	934	—	—	—	1	—	—	935	—	—	—	—	—	
8. Odrowąż	214 <sup>10)</sup>	—	995	469	526	991	—	—	—	4	—	—	995	—	—	—	—	—	
Odrowąż, wieś	—	—	—	—	—	—	—	—	—	—	—	—	—	—	—	—	—	—	
Zary, przys.	—	—	—	—	—	—	—	—	—	—	—	—	—	—	—	—	—	—	
9. Pieniążkowice	122 <sup>9)</sup>	—	551	261	290	551	—	—	—	—	—	—	551	—	—	—	—	—	
10. Podczerwone	201	—	865	390	475	854	—	—	—	11	—	—	854	—	—	11	—	—	
Koniówka, przys.	57 <sup>8)</sup>	—	285	114	151	285	—	—	—	—	—	—	285	—	—	—	—	—	
Podczerwone, wieś	144 <sup>11)</sup>	—	600	276	324	589	—	—	—	11	—	—	589	—	—	11	—	—	
11. Ratulów	262 <sup>12)</sup>	1	1 038	502	536	1 023	—	—	—	15	—	—	1 028	—	—	10	—	—	
12. Stare Bystre	320 <sup>13)</sup>	3	1 408	686	722	1 405	—	—	—	3	—	—	1 408	—	—	—	—	—	
13. Witów	245 <sup>14)</sup>	—	893	434	459	880	—	—	—	13	—	—	893	—	—	—	—	—	
14. Wróblówka	127	—	505	246	259	499	—	—	—	6	—	—	499	—	—	6	—	—	
Chraca, przys.	17 <sup>1)</sup>	—	70	38	32	70	—	—	—	—	—	—	70	—	—	—	—	—	
Wróblówka, wieś	110 <sup>15)</sup>	—	435	208	227	429	—	—	—	6	—	—	429	—	—	6	—	—	
15. Załuczne	111 <sup>11)</sup>	—	472	222	250	470	—	—	—	2	—	—	472	—	—	—	—	—	
<b>2. Okrąg sądowy Krościenko</b>																			
	<b>3 811</b>	<b>6</b>	<b>17 950</b>	<b>8 735</b>	<b>9 215</b>	<b>15 358</b>	<b>1 875</b>	<b>1</b>	<b>5</b>	<b>706</b>	—	<b>5</b>	<b>16 003</b>	<b>1 870</b>	<b>6</b>	<b>69</b>	<b>2</b>	—	
<b>I. Miasta:</b>																			
<b>II. Gminy:</b>																			
1. Biała Woda	123 <sup>16)</sup>	—	463	212	251	462	—	—	—	—	—	—	462	—	—	—	—	—	
2. Czarna Woda	69 <sup>4)</sup>	—	278	113	165	273	—	—	—	—	—	—	274	—	—	—	—	—	
3. Czorsztyn	36	—	165	78	87	154	—	—	—	11	—	—	159	—	—	6	—	—	
4. Dembno	94	—	435	213	222	427	—	—	—	8	—	—	427	—	—	8	—	—	
5. Grywałd	124	—	712	366	346	708	—	—	—	4	—	—	712	—	—	—	—	—	
Grywałd, wieś	93	—	527	268	259	523	—	—	—	4	—	—	527	—	—	—	—	—	
Piękielko, przys.	12	—	67	39	28	67	—	—	—	—	—	—	67	—	—	—	—	—	
Wybraństwo, przys.	19	—	118	59	59	118	—	—	—	—	—	—	118	—	—	—	—	—	
6. Hałuszowa	28	—	149	77	72	149	—	—	—	—	—	—	149	—	—	—	—	—	
7. Huba	22	—	129	62	67	129	—	—	—	—	—	—	129	—	—	—	—	—	
8. Jaworki	155 <sup>17)</sup>	—	552	265	287	545	—	—	—	5	—	—	545	—	—	5	—	—	
9. Kluszkowce	134 <sup>8)</sup>	—	682	332	350	661	1	—	—	20	—	—	674	1	—	5	2	—	
10. Krościenko	385 <sup>18)</sup>	—	1 849	885	964	1 610	5	1	—	233	—	—	1 847	2	—	—	—	—	
Kąty, przys.	—	—	—	—	—	—	—	—	—	—	—	—	—	—	—	—	—	—	
Krościenko, m. ko	—	—	—	—	—	—	—	—	—	—	—	—	—	—	—	—	—	—	
Łąkolca, przys.	—	—	—	—	—	—	—	—	—	—	—	—	—	—	—	—	—	—	
Zawodzie, przys.	—	—	—	—	—	—	—	—	—	—	—	—	—	—	—	—	—	—	
11. Krośnica	72	—	414	203	211	410	—	—	—	4	—	—	414	—	—	—	—	—	
12. Maniowy	299 <sup>19)</sup>	1	1 300	629	671	1 267	1	—	—	32	—	—	1 277	—	—	25	—	—	
13. Mizerna	54	—	290	138	152	290	—	—	—	—	—	—	290	—	—	—	—	—	
14. Ochotnica	794	1	4 138	2 038	2 100	4 018	2	—	5	113	—	—	4 138	—	—	—	—	—	
Gorców, przys. <sup>20)</sup>	—	—	—	—	—	—	—	—	—	—	—	—	—	—	—	—	—	—	
Jamno, przys.	64	—	317	151	168	311	—	—	—	6	—	—	317	—	—	—	—	—	
Jaszcz, przys.	79	—	390	184	206	390	—	—	—	—	—	—	390	—	—	—	—	—	
Jurkowskie, przys.	—	—	—	—	—	—	—	—	—	—	—	—	—	—	—	—	—	—	
Kudowe, przys.	—	—	—	—	—	—	—	—	—	—	—	—	—	—	—	—	—	—	
Ligasy, przys.	—	—	—	—	—	—	—	—	—	—	—	—	—	—	—	—	—	—	
Młyn, przys.	—	—	—	—	—	—	—	—	—	—	—	—	—	—	—	—	—	—	
Ochotnica, wieś	566 <sup>21)</sup>	—	3 018	1 499	1 519	2 915	—	—	—	103	—	—	3 018	—	—	—	—	—	
Skrodne, przys.	—	—	—	—	—	—	—	—	—	—	—	—	—	—	—	—	—	—	
Ustrzyk, przys.	85 <sup>9)</sup>	1	413	204	209	402	2	—	5	4	—	—	413	—	—	—	—	—	

\*) Do okręgu sądowego Czarny Dunajec należy pozatem 14 gmin pow. Spisz-Orawa.

1) W tem 2 budynki niezamieszkałe. 2) W tem 23 bud. niez. 3) W tem 4 bud. niez. 4) W tem 7 bud. niez. 5) W tem 27 bud. niez. 6) W tem 5 bud. niez. 7) W tem 11 bud. niez. 8) W tem 22 bud. niez. 9) W tem 3 bud. niez. 10) W tem 8 bud. niez. 11) W tem 9 bud. niez. 12) W tem 24 bud. niez. 13) W tem 21 bud. niez. 14) W tem 42 bud. niez. 15) W tem 6 bud. niez. 16) W tem 18 bud. niez. 17) W tem 20 bud. niez. 18) W tem 29 bud. niez. 19) W tem 15 bud. niez. 20) Spisane łącznie z wsią Ochotnica.

Okrąg sądowy Krościenko. Gminy: a — przypada na sekty kośc. katol. b — podano narodowość: czeską 1, inną narod. słowiańską 1.

Miasto Gminy	Budynki		Ludność obecna w dniu 30 września 1921 r. (bez objętej spisem wojskowym)																
	z przezn. mieszkalne	inne za- mieszkałe	Ogół- tem	Męż- czyzn	Ko- biet	W tej liczbie było wyznania								Podano narodowość					
						rzymsko- katolick.	grecko- katolick.	ewange- lickiego	innego chrześc.	może- szowego	innego	niewia- domego	polską	rusińską	niemiec- ką	żydow- ską	Inną	niewia- domą	
1	2	3	4	5	6	7	8	9	10	11	12	13	14	15	16	17	18	19	
15. Sromowce Niżne Sromowce Niżne, wieś Sromowce Średnie, przys.	115 <sup>4)</sup>	—	554	268	286	554	—	—	—	—	—	—	—	554	—	—	—	—	—
16. Sromowce Wyżne	116 <sup>5)</sup>	—	584	305	279	581	—	—	—	—	3	—	—	581	—	—	—	3	—
17. Szczawnica Niżna Miedziń, przys. Piasek, przys. Szczawnica Niżna, wieś Wygon, przys.	204 <sup>6)</sup>	—	893	407	486	853	—	—	—	—	—	—	—	892	—	—	—	1	—
18. Szczawnica Wyżna	435 <sup>7)</sup>	3	1 671	803	868	1 466	1	—	—	—	199	—	5	1 657	—	—	—	14	—
19. Szlachtowa	164 <sup>8)</sup>	—	613	290	323	26	585	—	—	—	2	—	—	19	586	6	—	2	—
20. Tylka Biały Potok, przys. Tylka, wieś	40 16 24	—	234 79 155	118 38 80	116 41 75	234 79 155	—	—	—	—	—	—	—	234 79 155	—	—	—	—	—
21. Tylmanowa Brzegi, przys. Kłodne, przys. Rzeka, przys. Tylmanowa, wieś Zawodzie, przys.	348 <sup>9)</sup>	1	1 845	938	912	1 813	—	—	—	—	32	—	—	1 843	—	—	—	2	—
<b>3. Okrąg sądowy Nowy Targ *)</b>	<b>8 538</b>	<b>75</b>	<b>45 800</b>	<b>21 609</b>	<b>24 191</b>	<b>43 534</b>	<b>54</b>	<b>68</b>	<b>49</b>	<b>2 054</b>	<b>35</b>	<b>6</b>	<b>44 598</b>	<b>33</b>	<b>9</b>	<b>1 101</b>	<b>54</b>	<b>5</b>	
<b>I. Miasta:</b>	<b>2 703</b>	<b>31</b>	<b>16 879</b>	<b>7 593</b>	<b>9 286</b>	<b>14 826</b>	<b>48</b>	<b>64</b>	<b>25</b>	<b>1 875</b>	<b>35</b>	<b>6</b>	<b>15 771</b>	<b>13</b>	<b>9</b>	<b>1 037</b>	<b>41</b>	<b>5</b>	
1. Nowy Targ, m-to	1 273 <sup>7)</sup>	12	8 071	3 871	4 200	6 693	16	7	8 <sup>a)</sup>	1 342	1 <sup>b)</sup>	4	7 273	2	3	782	11 <sup>c)</sup>	—	—
2. Zakopane, wieś	1 430 <sup>9)</sup>	19	8 808	3 722	5 086	8 133	32	57	17 <sup>a)</sup>	533	34 <sup>b)</sup>	2	8 498	11	6	255	33 <sup>c)</sup>	5	—
<b>II. Gminy:</b>	<b>5 835</b>	<b>44</b>	<b>28 921</b>	<b>14 016</b>	<b>14 905</b>	<b>28 708</b>	<b>6</b>	<b>4</b>	<b>24<sup>a)</sup></b>	<b>179</b>	<b>—</b>	<b>—</b>	<b>28 827</b>	<b>20</b>	<b>—</b>	<b>64</b>	<b>10<sup>c)</sup></b>	<b>—</b>	
1. Bańska Bańska Niżna, wieś Bańska Wyżna, wieś Pitoniówka, przys.	164	2	977	466	511	977	—	—	—	—	—	—	977	—	—	—	—	—	—
2. Białka	233 <sup>9)</sup>	—	1 055	495	560	1 055	—	—	—	—	7	—	1 055	—	—	—	7	—	—
3. Biały Dunajec Biały Dunajec, wieś Leszczyny, przys. Małe Ciche, przys.	466 <sup>10)</sup>	—	2 148	1 031	1 117	2 141	—	—	—	—	—	—	2 141	—	—	—	—	—	—
4. Brzegi	69 <sup>11)</sup>	—	284	135	149	284	—	—	—	—	—	—	284	—	—	—	—	—	—
5. Bukowina	216 <sup>12)</sup>	1	987	459	528	984	—	—	—	—	—	—	986	1	—	—	—	—	—
6. Chabówka	116 <sup>13)</sup>	2	786	381	405	736	—	—	—	—	—	50	771	—	—	—	15	—	—
7. Gliczarów	115	—	519	254	265	519	—	—	—	—	—	—	519	—	—	—	—	—	—
8. Gronków	173 <sup>14)</sup>	1	774	388	386	774	—	—	—	—	—	—	774	—	—	—	—	—	—
9. Groń	160 <sup>14)</sup>	—	848	436	412	848	—	—	—	—	—	—	848	—	—	—	—	—	—
10. Harkłowa	97 <sup>4)</sup>	1	401	201	200	401	—	—	—	—	—	—	401	—	—	—	—	—	—
11. Klikuszowa	144 <sup>7)</sup>	1	687	330	357	679	—	—	—	—	8	—	682	—	—	—	4	1	—
12. Knurów	68 <sup>11)</sup>	1	331	151	180	330	—	—	—	—	1	—	331	—	—	—	—	—	—
13. Kościelisko	234 <sup>15)</sup>	19	1 329	631	698	1 277	3	1	22	—	26	—	1 296	18	—	—	10	5	—
14. Krauszów	98 <sup>10)</sup>	—	382	190	192	382	—	—	—	—	—	—	382	—	—	—	—	—	—
15. Lasek Lasek, wieś Trute, przys.	141 98 <sup>16)</sup> 43 <sup>11)</sup>	3 2 1	646 449 197	333 229 93	313 220 197	646 449 197	—	—	—	—	—	—	646 449 197	—	—	—	—	—	—
16. Leńnica	151	—	791	375	416	791	—	—	—	—	—	—	791	—	—	—	—	—	—
17. Ludzimierz	134	1	685	326	359	678	1	—	—	—	6	—	678	1	—	—	6	—	—
18. Lopuszna	142	—	787	387	400	780	1	—	—	—	5	—	786	—	—	—	—	1	—
19. Maruszyna	247 <sup>9)</sup>	2	1 203	587	616	1 194	—	—	—	—	9	—	1 203	—	—	—	—	—	—
20. Morawczyna	89 <sup>7)</sup>	—	370	179	191	368	—	—	—	—	2	—	370	—	—	—	—	—	—
21. Murzasichle Budzowa, przys. <sup>17)</sup> Capówka, przys. <sup>17)</sup> Mur, przys. Murzasichle, wieś	135 30 <sup>12)</sup> 105 <sup>9)</sup> 49 <sup>11)</sup>	3 — 3 —	645 144 501 280	315 74 260 144	330 70 501 144	645 144 501 272	—	—	—	—	—	—	644 144 500 280	—	—	—	—	—	1
22. Niwa	49 <sup>11)</sup>	—	280	136	144	272	—	—	—	—	8	—	280	—	—	—	—	—	—
23. Obidowa	88 <sup>11)</sup>	1	428	204	224	428	—	—	—	—	—	—	428	—	—	—	—	—	—
24. Ostrowsko	129 <sup>14)</sup>	—	609	287	322	598	—	—	—	—	11	—	609	—	—	—	—	—	—
25. Ponice	150 <sup>12)</sup>	—	874	420	454	866	—	—	—	—	7	—	866	—	—	—	7	1	—
26. Poronin Majerczykówka, przys. Poronin, wieś Staszkówka, przys.	292 <sup>16)</sup>	1	1 308	651	657	1 300	1	2	—	—	5	—	1 308	—	—	—	—	—	—
27. Pyzówka	81	—	432	226	206	432	—	—	—	—	—	—	432	—	—	—	—	—	—
28. Rdzawka	147	1	872	413	459	872	—	—	—	—	—	—	872	—	—	—	—	—	—
29. Rogoźnik	110 <sup>14)</sup>	1	529	260	269	529	—	—	—	—	—	—	529	—	—	—	—	—	—
30. Rokiciny	102 <sup>16)</sup>	1	580	275	305	580	—	—	—	—	—	—	580	—	—	—	—	—	—

\*) Do okręgu sądowego Nowy Targ należy poza 13 gmin pow. Spisz-Orawa.

1) W tem 4 budynki niezamieszkałe. 2) W tem 5 bud. niez. 3) W tem 22 bud. niez. 4) W tem 102 bud. niez. 5) W tem 15 bud. niez. 6) W tem 11 bud. niez. 7) W tem 8 bud. niez. 8) W tem 95 bud. niez. 9) W tem 13 bud. niez. 10) W tem 12 bud. niez. 11) W tem 1 bud. niez. 12) W tem 3 bud. niez. 13) W tem 7 bud. niez. 14) W tem 6 bud. niez. 15) W tem 19 bud. niez. 16) W tem 2 bud. niez. 17) Spisano łącznie z wsią Murzasichle. 18) W tem 10 bud. niez.

Miasto Nowy Targ: a — przypada na wyznanie: prawosławne 6, sekty kośc. ewang. 2; b — bezwyznaniowców 1; c — w tem podano narodowość: czeską 5, rosyjską 4, inną narod. słowiańską 1.

Wieś Zakopane: a — przypada na wyznanie: prawosławne 13, sekty kośc. ewang. 2, sekty kośc. katol. 1, sekty kośc. wschodn. 1; b — bezwyznaniowców 34; c — w tem podano narodowość: rosyjską 9, czeską 7, litowską 1, inne narod. słowiańskie 4.

Okrąg sądowy Nowy Targ. Gminy: a — przypada na wyznanie: prawosławne 23, sekty kośc. katol. 1; c — w tem podano narodowość: rosyjską 2, czeską 1, inne narod. słowiańskie 3.

Miasta Gminy	Budynki		Ludność obecna w dniu 30 września 1921 r. (bez objętej spisem wojskowym)																
	z przesz. mieszkalne	inne za- mieszkałe	Ogół- łem	Męż- czyzn	Ko- biet	W tej liczbie było wyznania								Podają narodowość					
						rzymsko- katolick.	grecko- katolick.	ewange- lickiego	Innego chrześc.	możę- szowego	Innego	niewia- domego	polską	rusińską	niemiec- ką	żydow- ską	Inną	niewia- domą	
1	2	3	4	5	6	7	8	9	10	11	12	13	14	15	16	17	18	19	
31. Sieniawa Bielanka, przys. Sieniawa, wieś	190 49 <sup>a)</sup> 141	—	1 068 243 825	515 124 391	553 119 434	1 068 243 825	—	—	—	—	—	—	—	1 068 243 825	—	—	—	—	—
32. Skrzypne Skrzypne Niżne, wieś Skrzypne Wyżne, wieś	108 60 48	1	505 285 220	250 139 111	255 146 109	505 285 220	—	—	—	—	—	—	—	505 285 220	—	—	—	—	—
33. Szaflary	235 <sup>a)</sup>	—	1 107	542	565	1 089	—	—	—	18	—	—	—	1 096	—	—	—	10	1
34. Szlembark	77 <sup>a)</sup>	—	348	166	182	340	—	—	—	8	—	—	—	343	—	—	—	5	—
35. Waksmund	164 <sup>a)</sup>	1	754	377	377	754	—	—	—	—	—	—	—	754	—	—	—	—	—
36. Zaskale	64 <sup>a)</sup>	—	280	139	141	280	—	—	—	—	—	—	—	280	—	—	—	—	—
37. Zubsuche Bustryk, przys. Nowe Bystre, przys. Stos, przys. Suche, przys. Zab, przys.	457 67 <sup>a)</sup> 157 <sup>b)</sup> 14 100 119 <sup>a)</sup>	—	2 312 284 596 301 447 684	1 105 125 278 144 215 343	1 207 284 318 157 232 341	2 306 284 596 301 447 678	—	—	—	6	—	—	—	2 312 284 596 301 447 684	—	—	—	—	—
<b>16. Pow. Oświęcim</b>																			
<b>I. Okrąg sądowy Oświęcim</b>																			
	3 444	18	33 535	16 292	17 243	27 854	98 <sup>a)</sup>	136	9	5 425	9	4	30 248	52	31	3 169	35	—	—
<b>I. Miasta:</b>																			
1. Oświęcim, m-to	481	9	12 187	5 971	6 216	7 097	49	77	4	4 950	9	1	9 182	22	3	2 962	18 <sup>c)</sup>	—	—
<b>II. Gminy:</b>																			
1. Babice	248	1	1 716	840	876	1 692	2	2	—	20	—	—	1 706	1	3	6	—	—	—
2. Broszkowice	62 <sup>a)</sup>	—	319	146	173	319	—	—	—	—	—	—	319	—	—	—	—	—	—
3. Brzeszcze	294	—	3 505	1 872	1 633	3 417	5	34	4	42	—	3	3 479	3	8	7	8	—	—
4. Brzezinka	309 <sup>a)</sup>	1	2 920	1 441	1 479	2 657	28	1	1	233	—	—	2 796	20	9	93	2	—	—
5. Dwory	301	2	1 661	762	899	1 654	1	—	—	6	—	—	1 660	—	—	—	1	—	—
6. Grojec	199	—	1 159	551	608	1 157	—	—	—	2	—	—	1 157	—	—	—	2	—	—
7. Harmęże	56	—	353	161	192	353	—	—	—	—	—	—	353	—	—	—	—	—	—
8. Jawiszowice	234	—	1 833	860	973	1 796	2	13	—	22	—	—	1 833	—	—	—	—	—	—
9. Klucznikowice	44	—	446	213	233	319	6	—	—	121	—	—	345	5	—	94	2	—	—
10. Kruki	21	—	116	61	55	116	—	—	—	—	—	—	116	—	—	—	—	—	—
11. Lazy	34	—	179	92	87	170	—	—	—	9	—	—	179	—	—	—	—	—	—
12. Monowice	159 <sup>a)</sup>	2	990	446	544	986	1	—	—	3	—	—	990	—	—	—	—	—	—
13. Pławy	38	1	250	118	132	250	—	—	—	—	—	—	250	—	—	—	—	—	—
14. Polanka Wielka	328	—	2 104	985	1 119	2 096	—	1	—	7	—	—	2 096	—	1	7	—	—	—
15. Poręba Wielka	144	—	749	352	397	749	—	—	—	—	—	—	749	—	—	—	—	—	—
16. Przecieszyn	60 <sup>a)</sup>	—	431	204	227	427	4	—	—	—	—	—	429	1	—	—	1	—	—
17. Rajsko Budy, przys. Rajsko, wieś	116 12 104	1	682 63 619	327 24 303	355 39 316	674 61 613	—	1	—	7	—	—	681 63 618	—	—	—	—	1	—
18. Skidzin	52 <sup>b)</sup>	—	314	151	163	307	—	7	—	—	—	—	307	—	7	—	—	—	—
19. Stare Stawy	69	1	445	219	226	442	—	—	—	3	—	—	445	—	—	—	—	—	—
20. Wilczkowice	29	—	164	80	84	164	—	—	—	—	—	—	164	—	—	—	—	—	—
21. Włosienica	119 <sup>a)</sup>	—	695	304	391	695	—	—	—	—	—	—	695	—	—	—	—	—	—
22. Zaborze	47	—	317	136	181	317	—	—	—	—	—	—	317	—	—	—	—	—	—
<b>2. Okrąg sądowy Zator</b>																			
	3 224	12	18 396	8 578	9 818	17 808	13	13	1	559	—	2	18 375	1	7	7	6	—	—
<b>I. Miasta:</b>																			
1. Zator, m-to	275 <sup>a)</sup>	4	1 995	926	1 069	1 545	8	5	—	436	—	1	1 990	1	—	1	3 <sup>c)</sup>	—	—
<b>II. Gminy:</b>																			
1. Bachowice	254	2	1 388	646	742	1 388	—	—	—	—	—	—	1 388	—	—	—	—	—	—
2. Chrząstowice	55	—	268	118	150	268	—	—	—	—	—	—	268	—	—	—	—	—	—
3. Gieraltowice	160	—	922	446	476	908	1	—	—	13	—	—	922	—	—	—	—	—	—
4. Gieraltowiczki	60	—	388	185	203	384	1	—	—	3	—	—	388	—	—	—	—	—	—
5. Graboszyce	89	—	563	265	308	543	—	—	1	18	—	1	562	—	—	—	1	—	—
6. Grodzisko	48	1	256	115	141	256	—	—	—	—	—	—	255	—	—	—	1	—	—
7. Laskowa	52	—	273	133	140	273	—	—	—	—	—	—	273	—	—	—	—	—	—
8. Lipowa	20	—	100	45	55	100	—	—	—	—	—	—	100	—	—	—	—	—	—
9. Łączany	125	—	641	309	332	639	2	—	—	—	—	—	641	—	—	—	—	—	—
10. Miejsce	53	—	260	119	141	260	—	—	—	—	—	—	260	—	—	—	—	—	—
11. Palczowice	52 <sup>a)</sup>	1	306	143	163	302	—	4	—	—	—	—	302	—	4	—	—	—	—
12. Piotrowice	276	—	1 660	787	873	1 635	—	—	—	25	—	—	1 654	—	—	6	—	—	—

<sup>a)</sup> W tem 7 budynków niezmieszkalnych. <sup>b)</sup> W tem 4 bud. niez. <sup>c)</sup> W tem 18 bud. niez. <sup>d)</sup> W tem 8 bud. niez. <sup>e)</sup> W tem 2 bud. niez. <sup>f)</sup> W tem 1 bud. niez. <sup>g)</sup> W tem 6 bud. niez. <sup>h)</sup> W tem 3 bud. niez. <sup>i)</sup> W tem 5 bud. niez.  
Miasto Oświęcim: a — przypada na wyznanie: prawosławne 3, sekty kośc. katol. 1; b — bezwyznaniowców 9; c — w tem podają narodowość: czeską 8, rosyjską 1, inne narod. słowiańskie 4.  
Okrąg sądowy Oświęcim. Gminy: a — przypada na wyznanie: prawosławne 4, sekty kośc. ewang. 1; c — w tem podają narodowość: czeską 9, inną narod. słowiańską 1.  
Miasto Zator: c — w tem Czech 1.  
Okrąg sądowy Zator. Gminy: a — prawosławny 1; c — w tem podają narodowość: białoruską 1, rosyjską 1.

Miasta Gminy	Budynki		Ludność obecna w dniu 30 września 1921 r. (bez objętej spisem wojskowym)															
	z przetrn. mieszkalne	inne zamieszkałe	Ogółem	Mężczyzn	Kobiet	W tej liczbie było wyznania							Podano narodowość					
						rzymsko-katolick.	grecko-katolick.	ewangelickiego	innego chrześc.	może-szwowego	Innego	niewiadomego	polską	rusińską	niemiecką	żydowską	Inną	niewiadomą
1	2	3	4	5	6	7	8	9	10	11	12	13	14	15	16	17	18	19
13. Podolsze	185	—	965	441	524	965	—	—	—	—	—	—	965	—	—	—	—	—
14. Półwieś	84 <sup>1)</sup>	—	483	222	261	483	—	—	—	—	—	—	483	—	—	—	—	—
15. Przeciszów	470 <sup>2)</sup>	2	2 616	1 209	1 407	2 588	1	—	—	27	—	—	2 616	—	—	—	—	—
16. Przybradz	99	—	622	290	332	615	—	—	—	7	—	—	622	—	—	—	—	—
17. Rudze	49 <sup>1)</sup>	1	301	133	168	301	—	—	—	—	—	—	300	—	1	—	—	—
18. Ryczów	271 <sup>3)</sup>	1	1 379	652	727	1 370	—	—	—	9	—	—	1 379	—	—	—	—	—
19. Smolice	75	—	414	186	228	414	—	—	—	—	—	—	414	—	—	—	—	—
20. Spytkowice	450	—	2 408	1 130	1 273	2 378	—	4	—	21	—	—	2 400	—	2	—	1	—
21. Trzebieńczyce	32	—	193	88	105	193	—	—	—	—	—	—	193	—	—	—	—	—
<b>17. Pow. Pilzno</b>																		
<b>1. Okrąg sądowy Brzostek</b>																		
<b>I. Miasta:</b>																		
1. Brzostek, m-to	204 <sup>4)</sup>	1	1 303	582	721	816	7	—	1 <sup>a)</sup>	479	—	—	856	—	—	446	1	—
<b>II. Gminy:</b>																		
1. Baczalka	76	—	390	195	195	377	—	—	—	13	—	—	389	—	—	1	—	—
2. Błażkowa	284	—	1 563	753	810	1 522	—	—	—	41	—	—	1 554	—	—	9	—	—
3. Bukowa	96 <sup>3)</sup>	—	546	263	283	534	—	—	—	12	—	—	546	—	—	—	—	—
4. Dęborzyn	66 <sup>1)</sup>	—	352	155	197	344	—	—	—	8	—	—	344	—	—	8	—	—
5. Dębowa	133	1	705	338	367	694	1	—	—	10	—	—	705	—	—	—	—	—
6. Globikówka	56	—	317	149	168	317	—	—	—	—	—	—	317	—	—	—	—	—
7. Grudna Dolna	62	—	306	134	172	306	—	—	—	—	—	—	305	—	1	—	—	—
8. Grudna Górna	127 <sup>5)</sup>	1	690	335	355	672	—	—	—	18	—	—	679	—	—	11	—	—
9. Januszkowice	154	—	848	415	433	793	—	—	1	54	—	—	847	1	—	—	—	—
10. Jodłowa, m-ko	708 <sup>1)</sup>	2	3 878	1 848	2 030	3 577	—	—	—	301	—	—	3 805	—	—	73	—	—
11. Kamienica Dolna	94 <sup>1)</sup>	1	503	244	259	494	—	—	—	9	—	—	503	—	—	—	—	—
12. Kamienica Górna	145	—	687	336	351	687	—	—	—	—	—	—	687	—	—	—	—	—
13. Klecie	68	—	399	195	204	399	—	—	—	—	—	—	399	—	—	—	—	—
14. Nawsie Brzosteckie	192 <sup>6)</sup>	—	1 048	509	539	1 018	7	—	—	23	—	—	1 037	6	—	3	2	—
15. Opacionka	87 <sup>7)</sup>	—	402	183	219	371	—	—	1	30	—	—	390	—	—	12	—	—
16. Przeczycza	118 <sup>4)</sup>	—	653	305	348	650	1	—	—	2	—	—	651	—	—	2	—	—
17. Siedliska-Bogusz	210 <sup>4)</sup>	1	1 133	533	600	1 122	—	—	—	11	—	—	1 133	—	—	—	—	—
18. Skurowa	88	—	492	228	264	483	—	—	—	9	—	—	492	—	—	—	—	—
19. Smarzowa	135	—	753	350	403	753	—	—	—	—	—	—	753	—	—	—	—	—
20. Wola Brzostecka	103 <sup>8)</sup>	—	411	210	201	398	—	—	—	13	—	—	404	—	—	7	—	—
21. Zawadka	57 <sup>9)</sup>	—	315	163	152	306	—	—	—	9	—	—	315	—	—	—	—	—
<b>2. Okrąg sądowy Pilzno</b>																		
<b>I. Miasta:</b>																		
1. Pilzno, m-to	540	3	3 546	1 604	1 942	2 787	6	—	—	752	1	—	3 520	4	—	22	—	—
<b>II. Gminy:</b>																		
1. Bielowy	83 <sup>1)</sup>	1	467	210	257	461	—	—	—	6	—	—	467	—	—	—	—	—
2. Borowa	200	—	1 017	482	535	992	—	—	—	25	—	—	1 017	—	—	—	—	—
3. Chotowa	76 <sup>4)</sup>	—	403	208	195	402	1	—	—	—	—	—	403	—	—	—	—	—
4. Czarna	149 <sup>4)</sup>	—	728	365	363	663	—	—	—	65	—	—	728	—	—	—	—	—
5. Dobrków	42	—	274	134	140	271	—	—	—	3	—	—	274	—	—	—	—	—
6. Dulczówka <sup>9)</sup>	—	—	—	—	—	—	—	—	—	—	—	—	—	—	—	—	—	—
7. Dzwonowa	64	—	344	152	192	341	—	—	—	3	—	—	341	—	—	3	—	—
8. Gębiczyna	96	—	575	284	291	567	—	—	—	8	—	—	575	—	—	—	—	—
9. Globikowa	106	—	534	247	287	524	—	—	—	10	—	—	524	—	—	10	—	—
10. Głowaczowa	159 <sup>9)</sup>	—	925	456	469	914	—	—	—	11	—	—	925	—	—	—	—	—
11. Gołęczyna	67	—	343	164	179	329	—	—	—	14	—	—	343	—	—	—	—	—
12. Gorzejowa	137 <sup>1)</sup>	2	694	318	376	674	—	—	—	20	—	—	688	—	—	6	—	—
13. Jastrząbka Stara	359	—	1 815	870	945	1 718	—	—	—	97	—	—	1 797	—	—	18	—	—
14. Jawornik	37	—	164	75	89	145	—	—	—	19	—	—	164	—	—	—	—	—
15. Jaworze Dolne	45	—	238	126	112	223	—	—	—	15	—	—	238	—	—	—	—	—
16. Jaworze Górne	95	—	546	251	295	530	—	—	—	16	—	—	538	—	—	8	—	—
17. Jaźwiny	174	—	841	408	433	811	—	—	—	30	—	—	841	—	—	—	—	—
18. Lipiny	150 <sup>9)</sup>	—	740	353	387	735	—	—	—	5	—	—	740	—	—	—	—	—
Kozia Wola, przys.	—	—	—	—	—	—	—	—	—	—	—	—	—	—	—	—	—	—
Lipiny, wieś	—	—	—	—	—	—	—	—	—	—	—	—	—	—	—	—	—	—
Rędziny, przys.	—	—	—	—	—	—	—	—	—	—	—	—	—	—	—	—	—	—
Zajętkowice, przys.	—	—	—	—	—	—	—	—	—	—	—	—	—	—	—	—	—	—

1) W tem 1 budynek niesamieszkały. 2) W tem 7 bud. niez. 3) W tem 2 bud. niez. 4) W tem 4 bud. niez. 5) W tem 3 bud. niez. 6) W tem 5 bud. niez. 7) W tem 8 bud. niez. 8) W tem 22 bud. niez. 9) Spisano łącznie z miastem Pilzno.

Miasto Brzostek: a — sekty kośc. wschodn. i; c — Rosjanin i.

Okrąg sądowy Brzostek. Gminy: a — prawosławnych 2; c — Rosjan 2.

Okrąg sądowy Pilzno. Gminy: c — Czechów 3.

Miasta Gminy	Budynki		Ludność obecna w dniu 30 września 1921 r. (bez objętej spisem wojskowym)															
	z przecz. mieszkalne	inne zamieszkałe	Ogółem	Mężczyzn	Kobiet	W tej liczbie było wyznania							Podano narodowość					
						rzymsko-katolick.	grecko-katolick.	ewangelickiego	innego chrześc.	mołdejszowego	innego	niewiarodomego	polską	rusińską	niemiecką	żydowską	Inną	niewiarodomą
1	2	3	4	5	6	7	8	9	10	11	12	13	14	15	16	17	18	19
19. Lubcza	359	—	1904	881	1023	1887	—	—	—	17	—	—	1904	—	—	—	—	—
20. Łęki Dolne	251 <sup>1)</sup>	—	1392	640	752	1354	—	—	—	38	—	—	1391	1	—	—	—	—
21. Łęki Górne	385 <sup>2)</sup>	—	1961	934	1027	1934	9	—	—	18	—	—	1946	6	—	9	—	—
22. Machowa	122	—	678	340	338	623	—	—	—	55	—	—	677	1	—	—	—	—
23. Mokre	128	—	612	305	307	601	—	—	—	11	—	—	612	—	—	—	—	—
24. Mokrzec	41	—	237	116	121	219	—	—	—	18	—	—	237	—	—	—	—	—
25. Parkosz	65	—	417	200	217	401	—	1	—	15	—	—	409	—	1	7	—	—
26. Pilznońek <sup>3)</sup>	—	—	—	—	—	—	—	—	—	—	—	—	—	—	—	—	—	—
27. Połomyja	33 <sup>4)</sup>	—	153	71	82	153	—	—	—	—	—	—	153	—	—	—	—	—
28. Przerzuty Bór	49	—	265	137	128	257	—	—	—	8	—	—	265	—	—	—	—	—
29. Róża	315 <sup>4)</sup>	—	1508	734	774	1436	—	—	—	72	—	—	1508	—	—	—	—	—
30. Słotowa	208	—	1121	539	582	1114	—	—	—	7	—	—	1114	—	—	7	—	—
31. Strzegocice	54	1	284	127	157	266	2	—	—	16	—	—	268	—	—	16	—	—
32. Wiewiórka	214	—	1090	525	565	1032	1	—	—	57	—	—	1037	—	—	—	3	—
33. Wola Lubicka	118 <sup>5)</sup>	—	646	295	351	636	—	—	—	10	—	—	646	—	—	—	—	—
34. Zagórze	54	—	335	156	179	328	—	—	—	7	—	—	335	—	—	—	—	—
35. Zassów	156	1	918	422	496	857	—	—	—	61	—	—	913	—	—	5	—	—
36. Zdziary	185	1	911	433	478	895	—	—	—	16	—	—	911	—	—	—	—	—
37. Zwiernik	207 <sup>5)</sup>	—	1035	493	542	1021	—	—	—	14	—	—	1035	—	—	—	—	—
<b>18. Pow. Podgórze</b>																		
<b>I. Okrąg sądowy Podgórze</b>																		
<b>I. Miasta:</b>																		
<b>II. Gminy:</b>																		
1. Bodzów	23 <sup>4)</sup>	—	144	67	77	144	—	—	—	—	—	—	144	—	—	—	—	—
2. Borek Fałęcki	142	—	1432	723	709	1345	2	21	6	58	—	—	1411	4	13	2	2	—
3. Gołkowice	197	—	1383	681	702	1381	—	—	—	2	—	—	1383	—	—	—	—	—
4. Jugowice	36	—	276	136	140	276	—	—	—	—	—	—	276	—	—	—	—	—
5. Kobierzyn	148 <sup>6)</sup>	—	1814	932	882	1629	11	6	11	155	—	2	1806	—	—	—	8	—
6. Kosocice	69	—	478	235	243	478	—	—	—	—	—	—	478	—	—	—	—	—
7. Kurdwanów	75	—	597	282	315	589	2	—	—	6	—	—	597	—	—	—	—	—
8. Łągowice	115 <sup>6)</sup>	2	1149	478	671	1136	2	1	—	9	1	—	1147	—	—	—	2	—
9. Olszowice	82 <sup>7)</sup>	—	372	174	198	372	—	—	—	—	—	—	372	—	—	—	—	—
10. Piaski Wielkie	213 <sup>4)</sup>	1	1693	846	847	1686	2	—	5	—	—	—	1686	3	—	—	4	—
11. Prokocim	211 <sup>4)</sup>	2	2134	1045	1089	2111	1	—	—	22	—	—	2131	—	—	—	3	—
12. Pychowice	66	—	412	186	226	403	—	—	—	9	—	—	412	—	—	—	—	—
13. Rajsko	102	2	678	327	351	676	—	—	—	2	—	—	678	—	—	—	—	—
14. Soboniewice	71	—	491	236	255	485	—	—	—	6	—	—	491	—	—	—	—	—
15. Świątniki Górne	318 <sup>1)</sup>	—	1541	726	815	1537	4	—	—	—	—	—	1541	—	—	—	—	—
16. Wola Duchacka	126	—	1234	596	638	1221	—	1	—	12	—	—	1233	1	—	—	—	—
17. Wróblowice	75	11	562	289	273	560	—	—	—	2	—	—	562	—	—	—	—	—
18. Wrzasowice	123	—	823	412	411	823	—	—	—	—	—	—	823	—	—	—	—	—
19. Zbydniewice	60 <sup>4)</sup>	—	384	190	194	369	—	—	—	15	—	—	384	—	—	—	—	—
<b>2. Okrąg sądowy Skawina</b>																		
<b>I. Miasta:</b>																		
<b>II. Gminy:</b>																		
1. Borek Szlachecki	70 <sup>4)</sup>	—	423	200	223	400	1	—	—	22	—	—	423	—	—	—	—	—
2. Brzyczyna Dolna	31	—	195	88	107	195	—	—	—	—	—	—	195	—	—	—	—	—
3. Buków	89	—	523	243	280	523	—	—	—	—	—	—	523	—	—	—	—	—
4. Chorowice	76	—	463	224	239	463	—	—	—	—	—	—	463	—	—	—	—	—
5. Facimiech	67 <sup>4)</sup>	—	393	177	216	386	—	—	—	7	—	—	393	—	—	—	—	—
6. Gaj	122 <sup>4)</sup>	—	873	409	464	854	—	—	4	15	—	—	858	—	—	15	—	—
7. Gołuchowice	48 <sup>4)</sup>	—	241	117	124	234	—	—	1	6	—	—	240	—	—	—	1	—
8. Jurczyce	61	—	359	163	196	359	—	—	—	—	—	—	359	—	—	—	—	—
9. Konary	96	—	548	255	293	533	—	—	—	15	—	—	548	—	—	—	—	—
10. Kopanka	62 <sup>4)</sup>	—	328	160	168	325	—	—	—	3	—	—	328	—	—	—	—	—

1) W tem 2 budynki niezamieszkałe. 2) W tem 11 bud. niez. 3) Spisano łącznie z miastem Pilzno. 4) W tem 1 bud. niez. 5) W tem 7 bud. niez. 6) W tem 4 bud. niez. 7) W tem 3 bud. niez.  
**Okrąg sądowy Podgórze.** Gminy: a — przypada na wyznanie: prawosławne 21, sekty kośc. ewang. 1; b — bezwyznaniowice 1; c — w tem Rosjan 11, Czechów 3.  
**Miasto Skawina:** a — sekty kośc. katol. 1; c — Czechów 9, Litwin 1.  
**Okrąg sądowy Skawina.** Gminy: a — przypada na wyznanie: prawosławne 1, sekty kośc. ewang. 7; c — Rosjan 6, Czech 1.

Miasta Gminy	Budynki		Ludność obecna w dniu 30 września 1921 r. (bez objętej spisem wojskowym)																
	z przecz. mieszkalne	inne za- mieszkałe	Ogół- tem	Męż- czyzn	Ko- biet	W tej liczbie było wyznania							Podano narodowość						
						rzymsko- katolick.	grecko- katolick.	ewange- lickiego	innego chrześc.	może- szowego	Innego	niewia- domego	polską	rusińską	niemiec- ką	żydow- ską	Inną	niewia- domą	
1	2	3	4	5	6	7	8	9	10	11	12	13	14	15	16	17	18	19	
11. Korabniki	113	—	758	330	428	749	6	—	—	3	—	—	—	756	—	—	1	1	—
12. Kostrze	80 <sup>1)</sup>	1	472	227	245	472	—	—	—	—	—	—	—	472	—	—	—	—	—
13. Krzęcin	185 <sup>2)</sup>	—	894	417	477	880	—	—	—	14	—	—	—	894	—	—	—	—	—
14. Kulerzów	36	—	184	96	88	184	—	—	—	—	—	—	—	184	—	—	—	—	—
15. Libertów	78 <sup>3)</sup>	3	580	275	305	575	—	—	—	5	—	—	—	580	—	—	—	—	—
16. Lusina	80	—	531	254	277	524	—	—	—	7	—	—	—	528	—	—	3	—	—
17. Mogilany	256 <sup>4)</sup>	—	1 337	634	703	1 322	—	—	—	15	—	—	—	1 337	—	—	—	—	—
18. Ochodza	73 <sup>5)</sup>	—	381	182	199	373	—	—	—	8	—	—	—	380	—	—	—	1	—
19. Opatkowie	92	—	661	297	364	646	—	—	3	12	—	—	—	661	—	—	—	—	—
20. Polanka-Haller	126 <sup>6)</sup>	—	637	294	343	624	—	—	—	13	—	—	—	624	—	—	13	—	—
21. Pozowice	116 <sup>7)</sup>	—	533	238	295	533	—	—	—	—	—	—	—	533	—	—	—	—	—
22. Radziszów	394 <sup>7)</sup>	—	1 828	825	1 003	1 812	—	—	—	16	—	—	—	1 828	—	—	—	—	—
23. Rzozów	132	—	730	357	373	715	—	—	—	15	—	—	—	730	—	—	—	—	—
24. Samborek	62	—	363	192	171	356	—	—	—	7	—	—	—	363	—	—	—	—	—
25. Siarczana Góra	15	—	104	50	54	102	—	—	—	2	—	—	—	104	—	—	—	—	—
26. Sidzina	131 <sup>8)</sup>	—	905	432	473	882	—	—	—	23	—	—	—	905	—	—	—	—	—
27. Skotniki	248 <sup>9)</sup>	—	1 166	558	608	1 151	—	—	—	15	—	—	—	1 154	—	—	12	—	—
28. Swoszowice	146 <sup>9)</sup>	9	985	466	519	891	2	—	—	90	—	2	—	981	—	—	—	4	—
29. Tyniec	217 <sup>1)</sup>	—	1 063	489	574	1 062	1	—	—	—	—	—	—	1 063	—	—	—	—	—
30. Włosań	171 <sup>2)</sup>	—	989	479	510	978	—	—	—	11	—	—	—	989	—	—	—	—	—
31. Zelczyna	61	1	340	159	181	337	—	—	—	3	—	—	—	340	—	—	—	—	—
<b>19. Pow. Ropczyce</b>																			
<b>1. Okrąg sądowy Dębica</b>	<b>4 571</b>	<b>36</b>	<b>26 149</b>	<b>12 671</b>	<b>13 478</b>	<b>23 930</b>	<b>27</b>	<b>—</b>	<b>1</b>	<b>2 191</b>	<b>—</b>	<b>—</b>	<b>24 758</b>	<b>6</b>	<b>2</b>	<b>1 390</b>	<b>3</b>	<b>—</b>	<b>—</b>
<b>I. Miasta:</b>	<b>510</b>	<b>3</b>	<b>3 922</b>	<b>1 889</b>	<b>2 033</b>	<b>2 348</b>	<b>12</b>	<b>—</b>	<b>1</b>	<b>1 561</b>	<b>—</b>	<b>—</b>	<b>2 709</b>	<b>4</b>	<b>1</b>	<b>1 207</b>	<b>1</b>	<b>—</b>	<b>—</b>
1. Dębica, m-to	510 <sup>10)</sup>	3	3 922	1 889	2 033	2 348	12	—	1 <sup>a</sup>	1 561	—	—	2 709	4	1	1 207	1	—	—
<b>II. Gminy:</b>	<b>4 061</b>	<b>33</b>	<b>22 227</b>	<b>10 782</b>	<b>11 445</b>	<b>21 582</b>	<b>15</b>	<b>—</b>	<b>—</b>	<b>630</b>	<b>—</b>	<b>—</b>	<b>22 049</b>	<b>2</b>	<b>1</b>	<b>173</b>	<b>2<sup>c</sup></b>	<b>—</b>	<b>—</b>
1. Bobrowa	238	4	1 252	619	633	1 237	—	—	—	15	—	—	1 237	—	—	15	—	—	—
Bobrowa, wieś	184 <sup>3)</sup>	4	948	463	485	933	—	—	—	15	—	—	933	—	—	15	—	—	—
Wola Bobrowska, wieś	54	—	304	156	148	304	—	—	—	—	—	—	304	—	—	—	—	—	—
2. Braciejowa	117	—	686	335	351	686	—	—	—	—	—	—	686	—	—	—	—	—	—
3. Brzeźówka	170	—	873	420	453	833	—	—	—	40	—	—	873	—	—	—	—	—	—
Brzeźówka, wieś	70	—	338	160	178	328	—	—	—	10	—	—	338	—	—	—	—	—	—
Thustowa, wieś	100	—	535	260	275	505	—	—	—	30	—	—	535	—	—	—	—	—	—
4. Brzeźnica	166	—	936	485	451	910	—	—	—	26	—	—	936	—	—	—	—	—	—
Brzeźnica, wieś	117	—	669	350	319	656	—	—	—	13	—	—	669	—	—	—	—	—	—
Wola Brzeźnicka, wieś	49	—	267	135	132	254	—	—	—	13	—	—	267	—	—	—	—	—	—
5. Gawrzyłowa	164	—	990	489	501	962	—	—	—	28	—	—	989	—	—	—	—	—	—
6. Góra Motyczna	158	—	840	414	426	831	—	—	—	9	—	—	831	—	—	—	—	—	—
7. Grabiny	120	—	611	299	312	594	—	—	—	17	—	—	611	—	—	—	—	—	—
8. Gunniska Fox	160 <sup>8)</sup>	—	938	439	499	925	—	—	—	13	—	—	925	—	—	—	—	—	—
9. Kawęczyn Dębicki	242	4	1 520	681	839	1 322	8	—	—	190	—	—	1 438	1	1	80	—	—	—
10. Korzeniów	96 <sup>5)</sup>	1	501	237	264	477	1	—	—	23	—	—	501	—	—	—	—	—	—
11. Latoszyn	110	—	729	347	382	725	4	—	—	—	—	—	729	—	—	—	—	—	—
12. Lubzina	45	—	216	102	114	210	—	—	—	6	—	—	216	—	—	—	—	—	—
13. Nagawczyna	103	1	575	283	292	572	—	—	—	3	—	—	575	—	—	—	—	—	—
14. Nagoszyn	316 <sup>4)</sup>	18	1 518	735	783	1 458	1	—	—	59	—	—	1 511	—	—	—	—	—	—
15. Paszczyna	199	—	1 007	503	504	989	1	—	—	17	—	—	1 007	—	—	—	—	—	—
Kochanówka, wieś	32	—	160	86	74	157	—	—	—	3	—	—	160	—	—	—	—	—	—
Paszczyna, wieś	167 <sup>2)</sup>	—	847	417	430	832	1	—	—	14	—	—	847	—	—	—	—	—	—
16. Podgrodzie	155	—	833	413	420	826	—	—	—	7	—	—	828	—	—	—	—	—	—
Grabówka, wieś	18	—	102	58	44	102	—	—	—	—	—	—	102	—	—	—	—	—	—
Podgrodzie, wieś	137	—	731	355	376	724	—	—	—	7	—	—	726	—	—	—	—	—	—
17. Pustków	335	2	1 725	833	892	1 651	—	—	—	74	—	—	1 709	—	—	—	—	—	—
Męciszów, wieś	101	—	507	251	256	483	—	—	—	24	—	—	507	—	—	—	—	—	—
Pustków, wieś	185	2	977	468	509	987	—	—	—	40	—	—	961	—	—	—	—	—	—
Wola Pustkowska, wieś	49	—	241	114	127	231	—	—	—	10	—	—	241	—	—	—	—	—	—
18. Pustynia	216	1	1 203	575	628	1 191	—	—	—	12	—	—	1 201	—	—	—	—	—	—
Kędzierz, wieś	81	—	442	218	224	438	—	—	—	4	—	—	442	—	—	—	—	—	—
Kozłów, wieś	40	—	203	96	107	203	—	—	—	—	—	—	203	—	—	—	—	—	—
Pustynia, wieś	95	1	558	261	297	550	—	—	—	8	—	—	556	—	—	—	—	—	—
19. Sepnica	81	—	472	253	219	466	—	—	—	6	—	—	472	—	—	—	—	—	—
20. Stasiówka	139 <sup>5)</sup>	—	760	361	399	760	—	—	—	—	—	—	760	—	—	—	—	—	—
21. Stobierna	104	—	584	294	290	572	—	—	—	12	—	—	584	—	—	—	—	—	—
22. Straszecin	137	—	672	329	343	655	—	—	—	17	—	—	672	—	—	—	—	—	—
23. Wola Wielka	111	—	556	273	283	548	—	—	—	8	—	—	552	—	—	—	—	—	—
24. Wola Zyrałowska	76	—	397	190	207	393	—	—	—	4	—	—	396	—	—	—	—	—	—
25. Wolica	66	—	414	201	213	396	—	—	—	18	—	—	405	1	—	—	—	—	—
26. Zawada	145	—	880	410	470	864	—	—	—	16	—	—	876	—	—	—	—	—	—
27. Zyrałów	92 <sup>2)</sup>	2	539	262	277	529	—	—	—	10	—	—	529	—	—	—	—	—	—

1) W tem 1 budynek niezamieszkały. 2) W tem 9 bud. niez. 3) W tem 3 bud. niez. 4) W tem 6 bud. niez. 5) W tem 2 bud. niez. 6) W tem 7 bud. niez.  
7) W tem 15 bud. niez. 8) W tem 5 bud. niez. 9) W tem 10 bud. niez. 10) W tem 4 bud. niez.  
Miasto Dębica: a — sekty kośc. katol. 1.  
Okrąg sądowy Dębica. Gminy: c — Rosjan 2.

Miasta Gminy	Budynki		Ludność obecna w dniu 30 września 1921 r. (bez objętej spisem wojskowym)																
	z przegn. mieszkalne	inne za- mieszkale	Ogół- lem	Męż- czyn	Ko- biet	W tej liczbie było wyznania								Podalał narodowość					
						rzymsko- katolick	grecko- katolick	ewange- lickiego	innego chrześc.	możje- szowego	Innego	niewia- domego	połską	rusińską	niemiec- ką	żydow- ską	Inną	niewia- domą	
1	2	3	4	5	6	7	8	9	10	11	12	13	14	15	16	17	18	19	
<b>2. Okrąg sądowy Ropczyce</b>	<b>9 623</b>	<b>18</b>	<b>49 771</b>	<b>23 664</b>	<b>26 107</b>	<b>46 846</b>	<b>33</b>		<b>4</b>	<b>2 886</b>	<b>1</b>	<b>1</b>	<b>48 510</b>	<b>20</b>	<b>1</b>	<b>1 233</b>	<b>7</b>		
<b>I. Miasta:</b>	<b>815</b>	<b>5</b>	<b>4 937</b>	<b>2 237</b>	<b>2 700</b>	<b>3 221</b>	<b>14</b>			<b>1 701</b>	<b>1</b>		<b>3 876</b>	<b>9</b>	<b>1</b>	<b>1 049</b>	<b>2</b>		
1. Ropczyce, m-to	508	4	3 002	1 367	1 635	2 151	11			840			2 681	8		311	2		
2. Sędziszów, m-ko	307	1	1 935	870	1 065	1 070	3			861	1		1 195	1	1	738			
<b>II. Gminy:</b>	<b>8 808</b>	<b>13</b>	<b>44 834</b>	<b>21 427</b>	<b>23 407</b>	<b>43 625</b>	<b>19</b>		<b>4<sup>a</sup></b>	<b>1 185</b>		<b>1</b>	<b>44 634</b>	<b>11</b>		<b>184</b>	<b>5<sup>c</sup></b>		
1. Będzlemyśl	148	1	706	338	368	684				22			706						
2. Boreczek	81		356	176	180	356							356						
3. Borek Mały	32		157	78	79	157							157						
4. Borek Wielki	256 <sup>b)</sup>		1 211	550	661	1 211							1 211						
5. Broniszów	133		686	331	355	668	1			17			685	1					
6. Brzeziny	557		2 939	1 446	1 493	2 874				65			2 920			17	2		
7. Brzyzna	63		289	125	164	288				1			289						
8. Budzisz	22	1	116	55	61	116							116						
9. Bystrzyca Dolna I																			
10. Bystrzyca Górna I	166 <sup>2)</sup>		941	442	499	933				8			941						
11. Chechły	337		1 809	879	930	1 781	1			27			1 809						
12. Cierpisz	51		258	119	139	258							258						
13. Czarna	275		1 365	659	706	1 327	5			33			1 365						
14. Glinik	402 <sup>2)</sup>	1	1 233	565	668	1 210				23			1 226			7			
15. Gnojnica	404		2 099	1 047	1 052	2 074	4			21			2 086	3		10			
16. Góra Ropczycka	166 <sup>1)</sup>		849	385	464	833				16			833			16			
17. Iwierzyce	203	1	1 043	506	537	1 025				18			1 025			18			
Iwierzyce, wieś																			
Olimpów, wieś																			
18. Kamionka	180		909	421	488	905				4			905			4			
19. Kawęczyn Sędziszowski	123		634	297	337	634							634						
20. Kłęczany	150		832	391	441	821				11			821			11			
21. Konice	82		405	191	214	399				6			399			6			
22. Kozodrza	177		814	384	430	806	1			7			813	1					
23. Krzywa	185		943	460	483	934				9			943						
24. Łączki	56		269	124	145	261				8			269						
25. Lopuchowa	161 <sup>1)</sup>		875	420	455	861	2			12			866	2		7			
26. Mała	248		1 338	650	688	1 324				14			1 324			14			
27. Nawsie	456 <sup>3)</sup>	1	2 288	1 084	1 204	2 273				15			2 288						
28. Niedźwiada	414 <sup>1)</sup>		2 089	984	1 105	2 028				61			2 088			6			
29. Nockowa	311		1 639	838	801	1 616			2	21			1 630			7	2		
30. Ocieka	304 <sup>2)</sup>	1	1 480	725	755	1 453	1			26			1 453	1		26			
31. Okonin	74 <sup>4)</sup>		364	168	196	361				3			361			3			
32. Olchowa	168 <sup>2)</sup>		783	372	411	763	1			19			783						
33. Ostrów	228 <sup>5)</sup>	1	1 076	519	557	1 049				27			1 076						
34. Pietrzejowa	131		315	288	327	601				14			615						
35. Przedmieście Sędziszowskie	98 <sup>1)</sup>		573	266	307	538				35			573						
36. Ruda	71		324	137	187	320				4			320			4			
37. Rzegocin	120		581	281	300	573				7		1	581						
38. Sielec	75		376	167	209	372				4			376						
39. Skrzyszów	139	1	699	349	350	694				5			699						
40. Sońnice	32	1	178	99	79	178							178						
41. Szkodna	155	1	818	387	431	802				16			818						
42. Wielopole, m-ko	165	1	1 005	485	520	453	2			550			977	2		26			
43. Wiercany	130		650	302	348	647	1			2			649	1					
44. Wiśniowa	228		1 233	590	643	1 221			1	11			1 231			2			
45. Witkowice	141		678	314	364	667				11			678						
46. Wolica Lugowa	134		565	260	305	561				4			565						
47. Wolica Piaskowa	141		701	322	379	701							701						
48. Zagórzycy	539	2	2 772	1 311	1 461	2 743			1	28			2 771				1		
49. Zdziary (Zdżary)	58		271	140	131	271							271						
<b>20. Pow. Spisz-Orawa</b>																			
<b>1. Okrąg sądowy Czarny Dunajec <sup>2)</sup></b>	<b>3 473</b>	<b>7</b>	<b>14 380</b>	<b>6 908</b>	<b>7 472</b>	<b>14 209</b>	<b>3</b>	<b>2</b>		<b>163</b>		<b>3</b>	<b>14 084</b>	<b>1</b>	<b>42</b>	<b>12</b>	<b>241</b>		
<b>I. Miasta:</b>																			
<b>II. Gminy:</b>	<b>3 473</b>	<b>7</b>	<b>14 380</b>	<b>6 908</b>	<b>7 472</b>	<b>14 209</b>	<b>3</b>	<b>2</b>		<b>163</b>		<b>3</b>	<b>14 084</b>	<b>1</b>	<b>42</b>	<b>12</b>	<b>241</b>		
1. Bukowina-Podszkle	189 <sup>6)</sup>		680	337	343	673				7			655			3	22		
2. Chyżne	300 <sup>7)</sup>		1 154	581	573	1 148				4		2	1 136				18		

<sup>6)</sup> Do okręgu sądowego Czarny Dunajec należy pozatem 15 gmin pow. Nowy Targ.

<sup>1)</sup> W tem 1 budynek niezamieszkały. <sup>2)</sup> W tem 3 bud. nier. <sup>3)</sup> W tem 4 bud. nier. <sup>4)</sup> W tem 2 bud. nier. <sup>5)</sup> W tem 6 bud. nier. <sup>6)</sup> W tem 18 bud. nier.

<sup>7)</sup> W tem 26 bud. nier.

Miasto Ropczyce: c — w tem innej narod. słowiańskiej 1.

Okrąg sądowy Ropczyce. Gminy: a — przypada na wyznanie: prawosławne 2, sekty kośc. katol. 2; c — Czechów 3, Rosjan 2.

Okrąg sądowy Czarny Dunajec. Gminy: c — w tem podalał narodowości: czeską 5, rosyjską 1, inne narod. słowiańskie 226.



Miasta Gminy	Budynki		Ludność obecna w dniu 30 września 1921 r. (bez objętej spisem wojskowym)											Podano narodowość					
	z przezn. mieszkalne	inne za- mieszkałe	Ogół- łem	Meż- czyn	Ko- biet	W tej liczbie było wyznania							inne niemia- domego	polską	rusińską	niemiec- ką	żydow- ską	inną	niewia- doma
						rzymско- katolick.	grecko- katolick.	ewange- lickiego	innego chrześc.	mołde- szowego	innego	12							
1	2	3	4	5	6	7	8	9	10	11	12	13	14	15	16	17	18	19	
3. Głodówka	130	—	584	271	313	584	—	—	—	—	—	—	584	—	—	—	—	—	
4. Harkabuz	69 <sup>1)</sup>	—	293	139	154	286	—	—	—	7	—	—	290	—	—	—	3	—	
5. Jabłonka	550 <sup>2)</sup>	2	2 525	1 223	1 302	2 481	1	1	—	42	—	—	2 512	—	7	—	6	—	
6. Lipnica Mała	333 <sup>3)</sup>	4	1 419	692	727	1 415	1	—	—	3	—	—	1 338	—	—	—	81	—	
7. Lipnica Wielka	370 <sup>4)</sup>	—	1 585	742	843	1 577	—	—	—	8	—	—	1 572	—	—	5	8	—	
8. Orawka	146 <sup>5)</sup>	—	657	304	353	653	—	—	—	4	—	—	655	—	1	—	1	—	
9. Piekelnik	295 <sup>6)</sup>	—	1 081	501	580	1 074	—	—	—	7	—	—	1 074	—	—	3	4	—	
10. Podsarnie	90	1	415	210	205	410	—	—	—	5	—	—	410	—	—	—	5	—	
11. Podwilk	307 <sup>7)</sup>	—	1 187	566	621	1 137	—	1	—	49	—	—	1 120	—	34	1	32	—	
12. Sucha Góra	178 <sup>8)</sup>	—	636	299	337	627	—	—	—	9	—	—	610	—	—	—	26	—	
13. Zubrzyca Dolna	197 <sup>9)</sup>	—	884	435	449	882	—	—	—	1	—	1	853	—	—	—	31	—	
14. Zubrzyca Górna	319 <sup>10)</sup>	—	1 280	608	672	1 262	1	—	—	17	—	—	1 275	1	—	—	4	—	
<b>2. Okrąg sądowy Nowy Targ *)</b>	<b>1 700</b>	<b>6</b>	<b>8 263</b>	<b>4 051</b>	<b>4 212</b>	<b>8 141</b>	<b>5</b>	<b>5</b>	<b>4</b>	<b>108</b>	<b>—</b>	<b>—</b>	<b>8 062</b>	<b>4</b>	<b>43</b>	<b>21</b>	<b>133</b>	<b>—</b>	
<b>I. Miasta:</b>	<b>—</b>	<b>—</b>	<b>—</b>	<b>—</b>	<b>—</b>	<b>—</b>	<b>—</b>	<b>—</b>	<b>—</b>	<b>—</b>	<b>—</b>	<b>—</b>	<b>—</b>	<b>—</b>	<b>—</b>	<b>—</b>	<b>—</b>	<b>—</b>	
<b>II. Gminy:</b>	<b>1 700</b>	<b>6</b>	<b>8 263</b>	<b>4 051</b>	<b>4 212</b>	<b>8 141</b>	<b>5</b>	<b>5</b>	<b>4<sup>a</sup></b>	<b>108</b>	<b>—</b>	<b>—</b>	<b>8 062</b>	<b>4</b>	<b>43</b>	<b>21</b>	<b>133<sup>c</sup></b>	<b>—</b>	
1. Czarnogóra	135	—	681	349	332	681	—	—	—	—	—	—	681	—	—	—	—	—	
2. Dursztyn	42 <sup>b)</sup>	—	219	109	110	210	—	—	—	9	—	—	219	—	—	—	—	—	
3. Frydman	215	—	1 130	553	577	1 109	1	—	—	20	—	—	1 073	—	—	14	43	—	
4. Jurgów	136	—	648	310	338	648	—	—	—	—	—	—	647	—	—	—	1	—	
5. Kacwin	171	2	698	348	350	685	3	—	—	10	—	—	658	3	10	1	26	—	
6. Krempachy	115	—	697	339	358	691	—	—	—	6	—	—	695	—	—	—	2	—	
7. Lapszanka	51	—	278	140	138	278	—	—	—	—	—	—	278	—	—	—	—	—	
8. Lapsze Niżne	123	—	617	296	321	610	—	1	—	6	—	—	610	—	—	6	1	—	
9. Lapszę Wyżne	130 <sup>11)</sup>	1	602	293	309	593	—	1	—	8	—	—	595	—	—	—	7	—	
10. Niedzica	218	3	991	475	516	940	1	3	4	43	—	—	906	1	33	—	51	—	
11. Nowa Biała	136 <sup>9)</sup>	—	656	330	326	650	—	—	—	6	—	—	656	—	—	—	—	—	
12. Rzepiska	110 <sup>5)</sup>	—	504	241	263	504	—	—	—	—	—	—	504	—	—	—	—	—	
13. Trybysz	118	—	542	268	274	542	—	—	—	—	—	—	540	—	—	—	2	—	
<b>21. Pow. Tarnów</b>																			
<b>1. Okrąg sądowy Tarnów</b>	<b>10 713</b>	<b>151</b>	<b>81 567</b>	<b>38 014</b>	<b>43 553</b>	<b>64 810</b>	<b>102</b>	<b>31</b>	<b>413</b>	<b>16 197</b>	<b>9</b>	<b>5</b>	<b>70 641</b>	<b>469</b>	<b>33</b>	<b>10 338</b>	<b>86</b>	<b>—</b>	
<b>I. Miasta:</b>	<b>2 184</b>	<b>21</b>	<b>35 347</b>	<b>16 199</b>	<b>19 148</b>	<b>19 217</b>	<b>97</b>	<b>31</b>	<b>380</b>	<b>15 608</b>	<b>9</b>	<b>5</b>	<b>24 589</b>	<b>440</b>	<b>27</b>	<b>10 223</b>	<b>68</b>	<b>—</b>	
1. Tarnów, m-to	2 184	21	35 347	16 199	19 148	19 217	97	31	380 <sup>a)</sup>	15 608	9 <sup>b)</sup>	5	24 589	440	27	10 223	68 <sup>c)</sup>	—	
<b>II. Gminy:</b>	<b>8 529</b>	<b>130</b>	<b>46 220</b>	<b>21 815</b>	<b>24 405</b>	<b>45 593</b>	<b>5</b>	<b>—</b>	<b>33<sup>a</sup></b>	<b>589</b>	<b>—</b>	<b>—</b>	<b>46 052</b>	<b>29</b>	<b>6</b>	<b>115</b>	<b>18<sup>c)</sup></b>	<b>—</b>	
1. Biała	42	—	212	105	107	203	—	—	—	9	—	—	203	—	—	9	—	—	
2. Błonie	73	—	385	180	205	378	—	—	—	7	—	—	385	—	—	—	—	—	
3. Bobrowniki Małe	121	7	588	279	309	583	—	—	—	5	—	—	588	—	—	—	—	—	
Bobrowniki Małe, wieś	94	1	433	205	228	428	—	—	—	5	—	—	433	—	—	—	—	—	
Dobczyce, przys.	27	6	155	74	81	155	—	—	—	—	—	—	155	—	—	—	—	—	
4. Bobrowniki Wielkie	74	2	392	181	211	380	—	—	—	12	—	—	392	—	—	—	—	—	
Bobrowniki Wielkie, wieś	·	·	·	·	·	·	·	·	·	·	·	·	·	·	·	·	·	·	
Jurków, kol.	·	·	·	·	·	·	·	·	·	·	·	·	·	·	·	·	·	·	
5. Chyszów	66	1	500	249	251	491	—	—	9	—	—	—	490	10	—	—	—	—	
6. Dąbrówka Infulacka	98	2	539	254	285	531	—	—	—	8	—	—	539	—	—	—	—	—	
7. Dąbrówka Szczepanowska	139	—	727	336	391	726	—	—	—	1	—	—	725	—	1	—	1	—	
Dąbrówka Szczepanowska, wieś	104	—	567	263	304	566	—	—	—	1	—	—	566	—	—	—	1	—	
Lubeża Szczepanowska, wieś	35	—	160	73	87	160	—	—	—	—	—	—	159	—	1	—	—	—	
8. Glów	22	17	223	110	113	223	—	—	—	—	—	—	223	—	—	—	—	—	
9. Gumniska	101	—	742	349	393	742	—	—	—	—	—	—	742	—	—	—	—	—	
10. Ilkowice	110	12	657	307	350	657	—	—	—	—	—	—	657	—	—	—	—	—	
Ilkowice, wieś	55	—	311	144	167	311	—	—	—	—	—	—	311	—	—	—	—	—	
Rudno, przys.	34	—	184	90	94	184	—	—	—	—	—	—	184	—	—	—	—	—	
Sańoka, przys.	21	12	162	73	89	162	—	—	—	—	—	—	162	—	—	—	—	—	
11. Janowice	226	1	1 383	662	721	1 344	—	—	1	38	—	—	1 383	—	—	—	—	—	
12. Jastrzątka Nowa	178	—	880	421	459	866	—	—	—	14	—	—	877	—	—	3	—	—	
13. Jodłówka ad Wąłki	131	1	639	295	344	629	2	—	—	8	—	—	639	—	—	—	—	—	
14. Klikowa	256	—	1 341	639	702	1 340	1	—	—	—	—	—	1 341	—	—	—	—	—	

<sup>a)</sup> Do okręgu sądowego Nowy Targ należy pozatem 37 gmin i 2 miasta pow. Nowy Targ.

<sup>1)</sup> W tem 7 budynków niezamieszkałych. <sup>2)</sup> W tem 19 bud. niez. <sup>3)</sup> W tem 20 bud. niez. <sup>4)</sup> W tem 32 bud. niez. <sup>5)</sup> W tem 6 bud. niez. <sup>6)</sup> W tem 35 bud. niez. <sup>7)</sup> W tem 24 bud. niez. <sup>8)</sup> W tem 2 bud. niez. <sup>9)</sup> W tem 1 bud. niez. <sup>10)</sup> W tem 31 bud. niez. <sup>11)</sup> W tem 9 bud. niez.

**Okrąg sądowy Nowy Targ. Gminy:** a — przypada na sekty kośc. ewang. 4; c — w tem podano urodowość: czeską 11, rosyjską 4, inne narod. słowiańskie 78.

Miasto Tarnów: a — przypada na wyznanie: prawosławne 371, sekty kośc. ewang. 1, sekty kośc. katol. 4, sekty kośc. wachodn. 4; b — w tem bezwykniowości 7; c — w tem podano narodowość: czeską 30, rosyjską 17, litowską 3, białoruską 1, inną narod. słowiańską 1.

**Okrąg sądowy Tarnów. Gminy:** a — przypada na wyznanie: prawosławne 30, sekty kośc. katol. 3; c — w tem podano narodowość: rosyjską 5, czeską 4, białoruską 2, inną narod. słowiańską 1.

Miasta Gminy	Budynki		Ludność obecna w dniu 30 września 1921 r. (bez objętej spisem wojskowym)															
	z przetrz. mieszkalne	inne zamieszkałe	Ogółem	Mężczyzn	Kobiet	W tej liczbie było wyznania							Podano narodowość					
						rzymsko-katolick.	greckokatolick.	ewangelickiego	Innego chrześc.	mołozowego	Innego	niewiadomego	polską	rueńską	niemiecką	żydowską	Inną	niewiadomą
1	2	3	4	5	6	7	8	9	10	11	12	13	14	15	16	17	18	19
15. Kobierzyn	159	—	832	373	459	832	—	—	—	—	—	—	—	832	—	—	—	—
Breń, przys.	48	—	253	109	144	253	—	—	—	—	—	—	—	253	—	—	—	—
Kobierzyn, wieś	89	—	457	203	254	457	—	—	—	—	—	—	—	457	—	—	—	—
Wymysł, przys.	22	—	122	61	61	122	—	—	—	—	—	—	—	122	—	—	—	—
16. Komorów	65	5	336	149	187	335	—	—	—	1	—	—	—	335	—	—	—	1
Komorów Dolny, przys.	·	·	·	·	·	·	·	·	·	·	·	·	·	·	·	·	·	·
Komorów Górny, przys.	·	·	·	·	·	·	·	·	·	·	·	·	·	·	·	·	·	·
Odsypisko, przys.	·	·	·	·	·	·	·	·	·	·	·	·	·	·	·	·	·	·
17. Koszyce Małe	84	—	475	239	236	464	—	—	—	11	—	—	—	475	—	—	—	—
18. Koszyce Wielkie	116	—	634	312	322	613	—	—	—	2	19	—	—	632	—	—	—	2
19. Krzyż	278	1	1 490	699	791	1 458	—	—	—	32	—	—	—	1 475	—	—	15	—
20. Lisia Góra	350	1	1 692	775	917	1 683	—	—	—	9	—	—	—	1 692	—	—	—	—
21. Lęg ad Partyń	259	—	1 368	674	694	1 360	—	—	—	8	—	—	—	1 363	—	—	5	—
22. Lękawica	293	2	1 528	733	795	1 515	—	—	—	13	—	—	—	1 528	—	—	—	—
23. Lękawka	102	—	537	259	278	537	—	—	—	—	—	—	—	537	—	—	—	—
24. Lowczówek	74	—	487	229	258	460	—	—	—	1	26	—	—	487	—	—	—	—
25. Lukowa	160	—	816	378	438	802	—	—	—	14	—	—	—	816	—	—	—	—
26. Mikołajowice	124	1	601	306	295	596	—	—	—	6	—	—	—	601	—	—	—	—
Mikołajowice, wieś	·	·	·	·	·	·	·	·	·	·	·	·	·	·	·	·	·	·
Sierakowice, przys.	·	·	·	·	·	·	·	·	·	·	·	·	·	·	·	·	·	·
27. Niedomice	81	10	501	238	263	501	—	—	—	—	—	—	—	501	—	—	—	—
28. Nowodworze	31	1	215	96	119	215	—	—	—	—	—	—	—	215	—	—	—	—
29. Ostrów	47	—	233	111	122	233	—	—	—	—	—	—	—	233	—	—	—	—
30. Pawezów	102	1	600	290	310	597	—	—	—	3	—	—	—	597	—	—	3	—
31. Plesna	129	—	729	343	386	675	—	—	—	9	45	—	—	719	9	—	—	1
32. Pogórska Wola	277	—	1 374	681	693	1 350	—	—	—	—	24	—	—	1 374	—	—	—	—
Pogórska Wola, wieś	76	—	418	203	215	404	—	—	—	—	14	—	—	418	—	—	—	—
Pogórz, przys.	48	—	255	130	125	255	—	—	—	—	—	—	—	255	—	—	—	—
Poskle, przys.	55	—	241	124	117	238	—	—	—	—	3	—	—	241	—	—	—	—
Siedliska, przys. 1)	·	·	·	·	·	·	·	·	·	·	·	·	·	·	·	·	·	·
Wielkie Pole, przys.	·	·	·	·	·	·	·	·	·	·	·	·	·	·	·	·	·	·
Zurawieniec, przys.	·	·	·	·	·	·	·	·	·	·	·	·	·	·	·	·	·	·
33. Poręba Radna	110	1	570	260	310	570	—	—	—	—	—	—	—	570	—	—	—	—
34. Radlna	44	1	359	168	191	359	—	—	—	—	—	—	—	359	—	—	—	—
35. Rudka	72	25	422	196	226	422	—	—	—	—	—	—	—	422	—	—	—	—
36. Rzędzin	287	—	1 955	902	1 053	1 866	—	—	—	10	79	—	—	1 925	9	—	20	1
37. Rzuchowa	93	—	602	296	306	595	—	—	—	—	7	—	—	602	—	—	—	—
38. Siedlec	71	19	477	231	246	477	—	—	—	—	—	—	—	477	—	—	—	—
Łęka Siedlecka, przys.	20	11	160	84	76	160	—	—	—	—	—	—	—	160	—	—	—	—
Siedlec, wieś	51	8	317	147	170	317	—	—	—	—	—	—	—	317	—	—	—	—
39. Skrzyszów	488	—	2 344	1 109	1 235	2 325	1	—	—	18	—	—	—	2 344	—	—	—	—
Ładna, przys.	22	—	101	49	52	101	—	—	—	—	—	—	—	101	—	—	—	—
Skrzyszów, wieś	417	—	2 025	952	1 073	2 008	—	—	—	18	—	—	—	2 025	—	—	—	—
Sreżyny, przys.	49	—	218	108	110	218	—	—	—	—	—	—	—	218	—	—	—	—
40. Szczepanowice	162	1	946	473	473	925	—	—	—	—	21	—	—	946	—	—	—	—
41. Szywnald	394	1	1 975	899	1 076	1 975	—	—	—	—	—	—	—	1 975	—	—	—	—
42. Śmigno	122	1	652	306	346	641	—	—	—	—	11	—	—	641	—	—	11	—
43. Świebodzin	67	—	407	199	208	398	—	—	—	—	9	—	—	407	—	—	—	—
Kłokowa, przys.	30	—	189	87	102	189	—	—	—	—	—	—	—	189	—	—	—	—
Świebodzin, wieś	37	—	218	112	106	209	—	—	—	—	—	—	—	218	—	—	—	—
44. Świerczków	70	—	489	236	253	476	—	—	—	—	13	—	—	489	—	—	—	—
45. Tarnowiec	98	—	609	280	329	607	—	—	—	—	2	—	—	606	—	2	—	1
46. Trzemesna	86	—	453	197	256	453	—	—	—	—	—	—	—	453	—	—	—	—
47. Wierzchosławice	374	3	1 731	815	916	1 721	—	—	—	—	10	—	—	1 731	—	—	—	—
Brzeźnica (Dwudniaki), przys.	70	2	321	158	163	321	—	—	—	—	—	—	—	321	—	—	—	—
Gosławice, przys.	71	—	329	166	163	329	—	—	—	—	—	—	—	329	—	—	—	—
Podlesie (Trzydniaki), przys.	58	—	265	123	142	261	—	—	—	—	4	—	—	265	—	—	—	—
Szajec, przys.	79	—	327	145	182	327	—	—	—	—	—	—	—	327	—	—	—	—
Wierzchosławice, wieś	42	1	243	114	129	243	—	—	—	—	—	—	—	243	—	—	—	—
Wola, przys.	54	—	246	109	137	240	—	—	—	—	6	—	—	246	—	—	—	—
48. Wola Rzędzińska	455	2	2 329	1 126	1 203	2 329	—	—	—	—	—	—	—	2 329	—	—	—	—
49. Woźniczna	37	1	217	117	100	209	—	—	—	—	8	—	—	209	—	—	8	—
50. Wróblowice	111	—	621	290	331	596	—	—	—	—	25	—	—	621	—	—	—	—
51. Zaczarnie	283	2	1 433	657	776	1 433	—	—	—	—	—	—	—	1 433	—	—	—	—
52. Zawada	114	—	611	284	327	611	—	—	—	—	—	—	—	611	—	—	—	—
53. Zbylitowska Góra	147	—	981	384	597	969	—	—	—	—	12	—	—	967	—	3	—	11
54. Zgłobice	82	3	483	223	260	468	—	—	—	—	14	—	—	482	1	—	—	—
55. Żukowice Nowe	153	3	726	352	374	696	—	—	—	—	30	—	—	696	—	—	30	—
56. Żukowice Stare	241	2	1 172	563	609	1 154	—	—	—	—	18	—	—	1 161	—	—	11	—
<b>2. Okrąg sądowy Tuchów</b>	<b>4 759</b>	<b>27</b>	<b>26 798</b>	<b>12 556</b>	<b>14 242</b>	<b>25 722</b>	<b>12</b>	<b>7</b>	<b>2</b>	<b>1 055</b>	—	—	—	<b>26 220</b>	<b>9</b>	—	<b>567</b>	<b>2</b>
<b>I. Miasta:</b>	<b>402</b>	<b>6</b>	<b>2 443</b>	<b>1 096</b>	<b>1 347</b>	<b>2 105</b>	<b>3</b>	<b>7</b>	—	<b>328</b>	—	—	—	<b>2 186</b>	<b>1</b>	—	<b>255</b>	<b>1</b>
<b>I. Tuchów, m-ko</b>	<b>402</b>	<b>6</b>	<b>2 443</b>	<b>1 096</b>	<b>1 347</b>	<b>2 105</b>	<b>3</b>	<b>7</b>	—	<b>328</b>	—	—	—	<b>2 186</b>	<b>1</b>	—	<b>255</b>	<b>1</b>
<b>II. Gminy:</b>	<b>4 357</b>	<b>21</b>	<b>24 355</b>	<b>11 460</b>	<b>12 895</b>	<b>23 617</b>	<b>9</b>	—	<b>2</b>	<b>727</b>								

Miasta Gminy	Budynki		Ludność obecna w dniu 30 września 1921 r. (bez objętej spisem wojskowym)															
	z przetrn. mieszkalne	inne zamieszkałe	Ogółem	Mężczyzn	Kobiet	W tej liczbie było wyznania							Podano narodowość					
						rymsko-katolick.	grecko-katolick.	ewangelickiego	innego chrześc.	mołiszowego	Innego	niewiadomego	polską	rusińską	niemiecką	żydowską	Inną	niewiadomą
1	2	3	4	5	6	7	8	9	10	11	12	13	14	15	16	17	18	19
2. Brzozowa	293	—	1 565	750	815	1 547	—	—	—	18	—	—	—	1 565	—	—	—	—
Brzozowa, wieś	·	·	·	·	·	·	·	·	·	·	·	·	·	·	·	·	·	·
Polichy, przys.	·	·	·	·	·	·	·	·	·	·	·	·	·	·	·	·	·	·
3. Burzyn	122	—	629	287	342	625	—	—	—	4	—	—	—	625	—	—	4	—
4. Chojnik	190	1	1 095	512	583	1 088	—	—	—	7	—	—	—	1 088	—	—	7	—
5. Dąbrówka Tuchowska	89	—	487	228	259	466	—	—	—	21	—	—	—	487	—	—	—	—
6. Garbek	48	—	287	135	152	285	—	—	—	2	—	—	—	287	—	—	—	—
7. Golanka	49	1	266	122	144	263	—	—	—	3	—	—	—	263	—	—	3	—
8. Gromnik	259	4	1 511	710	801	1 371	—	—	—	140	—	—	—	1 392	—	—	119	—
Berdechów, wieś	40	—	222	108	114	222	—	—	—	—	—	—	—	222	—	—	—	—
Gromnik, wieś	219	4	1 289	602	687	1 149	—	—	—	140	—	—	—	1 170	—	—	119	—
Pozna, przys.	·	·	·	·	·	·	·	·	·	·	·	·	·	·	·	·	·	·
Zalesie, przys.	·	·	·	·	·	·	·	·	·	·	·	·	·	·	·	·	·	·
9. Jodłówka Tuchowska	256	3	1 627	789	838	1 612	—	—	—	15	—	—	—	1 622	—	—	5	—
10. Joniny	166	—	916	432	484	910	—	—	1	5	—	—	—	915	1	—	—	—
11. Karwodrza	84	—	458	210	248	447	—	—	—	11	—	—	—	458	—	—	—	—
12. Kielanowice Dolne	53	—	312	150	162	312	—	—	—	—	—	—	—	312	—	—	—	—
13. Kowalowy	173	—	963	458	505	949	3	—	—	11	—	—	—	963	—	—	—	—
14. Lichwin	199	—	1 062	519	543	1 039	—	—	—	23	—	—	—	1 062	—	—	—	—
15. Lubaszowa	83	—	463	216	247	457	—	—	—	6	—	—	—	463	—	—	—	—
16. Lubinka	74	—	395	184	211	379	—	—	—	16	—	—	—	395	—	—	—	—
17. Lowczów	69	1	414	211	203	383	—	—	1	31	—	—	—	383	—	—	31	—
18. Mieszna Opacka	81	—	460	221	239	447	—	—	—	13	—	—	—	460	—	—	—	—
19. Mieszna Szlachecka	109	—	605	279	326	594	—	—	—	11	—	—	—	605	—	—	—	—
20. Piotrkowice	111	1	655	304	351	643	—	—	—	12	—	—	—	655	—	—	—	—
21. Rychwałd	80	4	471	227	244	471	—	—	—	—	—	—	—	471	—	—	—	—
22. Ryglice	482	3	2 679	1 215	1 464	2 395	2	—	—	282	—	—	—	2 536	4	—	139	—
Bukowina, przys.	82	—	492	248	244	474	—	—	—	18	—	—	—	474	—	—	18	—
Galia, przys.	85	—	418	182	236	418	—	—	—	—	—	—	—	418	—	—	—	—
Góra, przys. 1)	·	·	·	·	·	·	·	·	·	·	·	·	·	·	·	·	·	·
Podlesie, przys.	47	—	249	117	132	244	—	—	—	5	—	—	—	249	—	—	—	—
Ryglice, m-ko	214	3	1 256	547	709	995	2	—	—	259	—	—	—	1 131	4	—	121	—
Wiąże, przys.	54	—	204	121	143	204	—	—	—	—	—	—	—	204	—	—	—	—
23. Siedliska	247	—	1 384	652	732	1 362	3	—	—	19	—	—	—	1 381	3	—	—	—
Siedliska, wieś	213	—	1 223	590	643	1 201	3	—	—	19	—	—	—	1 220	3	—	—	—
Zabiele, przys.	34	—	161	72	89	161	—	—	—	—	—	—	—	161	—	—	—	—
24. Sziemichów	320	1	1 783	833	950	1 757	1	—	—	25	—	—	—	1 782	—	—	—	1
25. Uniszowa	66	1	375	181	194	362	—	—	—	13	—	—	—	375	—	—	—	—
26. Zabłędza	106	—	588	302	286	571	—	—	1	16	—	—	—	588	—	—	—	—
27. Zalasowa	443	—	2 259	1 040	1 219	2 241	—	—	—	18	—	—	—	2 255	—	—	4	—
Podlesie, przys.	74	—	417	190	227	417	—	—	—	—	—	—	—	417	—	—	—	—
Swinia-Góra, przys.	24	—	131	59	72	131	—	—	—	—	—	—	—	131	—	—	—	—
Wolniki, przys.	6	—	31	12	19	31	—	—	—	—	—	—	—	31	—	—	—	—
Wymysle, przys.	42	—	185	88	97	185	—	—	—	—	—	—	—	185	—	—	—	—
Zalasowa, wieś	297	—	1 495	691	804	1 477	—	—	—	18	—	—	—	1 491	—	—	4	—
<b>22. Pow. Wadowice</b>																		
<b>1. Okrąg sądowy Andrychów</b>																		
	3 630	4	22 543	10 431	12 112	21 996	11	27	16	491	1	1	22 287	2	13	230	11	—
<b>I. Miasta:</b>																		
1. Andrychów, m-ko	525 <sup>2)</sup>	—	4 171	1 861	2 310	3 733	4	23	1 <sup>a</sup>	409	—	1	3 930	2	13	218	8 <sup>c</sup>	—
<b>II. Gminy:</b>																		
1. Brzezinka ad Andrychów	89	—	496	208	288	496	—	—	—	—	—	—	496	—	—	—	—	—
2. Frydrychowice	309	—	1 914	871	1 043	1 886	—	4	3	21	—	—	1 899	—	—	12	3	—
3. Głębowice	226	1	1 366	618	748	1 357	—	—	—	9	—	—	1 366	—	—	—	—	—
4. Inwald	330	—	2 029	947	1 082	2 001	—	—	—	28	—	—	2 029	—	—	—	—	—
5. Nidek	160	—	951	444	507	940	—	—	2	9	—	—	951	—	—	—	—	—
6. Roczyń	296	—	2 003	914	1 089	1 992	—	—	10	—	1	—	2 003	—	—	—	—	—
7. Rzyki	349	—	1 724	842	882	1 724	—	—	—	—	—	—	1 724	—	—	—	—	—
8. Sułkowice	372	1	2 037	957	1 080	2 037	—	—	—	—	—	—	2 037	—	—	—	—	—
9. Targanica	316	1	1 940	882	1 058	1 940	—	—	—	—	—	—	1 940	—	—	—	—	—
10. Wieprz	492 <sup>2)</sup>	—	3 020	1 481	1 539	2 998	7	—	—	15	—	—	3 020	—	—	—	—	—
11. Zagórnik	166	1	892	406	486	892	—	—	—	—	—	—	892	—	—	—	—	—
<b>2. Okrąg sądowy Kalwarja</b>																		
	5 476	21	29 820	13 874	15 946	29 144	15	5	5	651	—	—	29 472	11	2	323	12	—
<b>I. Miasta:</b>																		
1. Kalwarja Zebrzydowska, m-ko	181	—	1 692	807	885	1 205	1	—	—	486	—	—	1 416	—	—	274	2	—

1) Spisano łącznie z miasteczkiem Ryglice. 2) W tem 1 budynek niezamieszkały.

Miasteczko Andrychów: a — sekty kośc. ewang. 1; c — w tem Czechów 3.

Okrąg sądowy Andrychów. Gminy: a — przypada na wyznanie: prawosławne 3, sekty kośc. ewang. 12; b — bezwyznaniowic 1; c — Rojan 3.

Miasteczko Kalwarja Zebrzydowska: c — Czechów 2.

Miasta Gminy	Budynki		Ludność obecna w dniu 30 września 1921 r. (bez objętej spisem wojskowym)																
	z przetrn. mieszkalne	inne zamieszkałe	Ogółem	Mężczyzn	Kobiet	W tej liczbie było wyznania							Podano narodowość						
						rzymo-katolick.	grecko-katolick.	ewangelickiego	innego chrześc.	możeszowego	Innego	niewiadomego	polską	rusińską	niemiecką	żydowską	inną	niewiadomą	
1	2	3	4	5	6	7	8	9	10	11	12	13	14	15	16	17	18	19	
<b>II. Gminy:</b>	<b>5 295</b>	<b>21</b>	<b>28 128</b>	<b>13 087</b>	<b>15 061</b>	<b>27 939</b>	<b>14</b>	<b>5</b>	<b>5<sup>a</sup></b>	<b>165</b>			<b>28 056</b>	<b>11</b>	<b>2</b>	<b>49</b>	<b>10<sup>c</sup></b>		
1. Baczyn	134 <sup>1)</sup>	1	697	319	378	697							697						
2. Barwałd Górny	138 <sup>2)</sup>		730	321	409	730							730						
3. Benczyn	117	1	633	296	337	633							633						
4. Brody	353 <sup>3)</sup>	4	2 006	924	1 082	1 977	2	1		26			1 993			9	4		
5. Brzezinka ad Kopytówka	77		396	181	215	396							396						
6. Bugaj	74 <sup>1)</sup>	2	377	174	203	377							377						
7. Dąbrówka	76		455	223	232	455							455						
8. Harbutowice	271 <sup>2)</sup>	1	1 399	671	728	1 393				6			1 399						
9. Izdebnik	389 <sup>4)</sup>		2 063	951	1 112	2 039	1	4		19			2 054			8	1		
10. Jastrzębia	76 <sup>4)</sup>		370	160	210	370							370						
11. Jaśkowice	126 <sup>5)</sup>	1	604	291	313	604							604						
12. Kopytówka	46		301	139	162	301							299				2		
13. Lanckorona	327 <sup>6)</sup>		1 617	751	866	1 607	1			9			1 607	1		9			
Jastrzębia, przys.	63		347	167	180	347							347						
Lanckorona, m-to	204		1 001	466	535	991	1			9			991	1		9			
Łańnica, przys.	60		269	118	151	269							269						
14. Leńcze Górne	171 <sup>1)</sup>	2	819	390	429	802	3		4	10			810	7			2		
15. Leńnica	60		298	147	151	298							298						
16. Palcza	163		833	395	438	833							833						
17. Paszkówka	142		695	338	357	670				25			695						
18. Podchybie	28		146	67	79	146							146						
19. Podolany	64 <sup>4)</sup>		327	149	178	327							326				1		
20. Przytkowice	340 <sup>5)</sup>	1	1 710	794	916	1 690				20			1 707			3			
21. Skawinki	165		919	403	516	919							919						
22. Sosnowice	117	1	660	316	344	646				14			646			14			
23. Stanisław Dolny	211		1 136	524	612	1 136							1 136						
24. Stanisław Górny	159		818	379	439	818							818						
25. Stronie	167		818	388	430	818							818						
26. Stryszów	344 <sup>6)</sup>		1 799	818	981	1 789	6			4			1 797	2					
27. Wielkie Drogi	108		623	272	351	612				11			623						
28. Wysoka	248 <sup>4)</sup>		1 417	691	726	1 411				6			1 409		2	6			
Radocka Góra, przys.	19		102	49	53	102							102						
Wysoka, wieś	229		1 315	642	673	1 309				6			1 307		2	6			
29. Zachełmna	97	1	483	229	254	483							483						
30. Zakrzów	131	1	777	337	440	777							777						
31. Zarzyce Małe	37 <sup>4)</sup>		174	75	99	173			1				174						
32. Zarzyce Wielkie	54 <sup>4)</sup>	1	298	132	166	297	1						297	1					
33. Zebrzydowice	285 <sup>4)</sup>	4	1 730	822	908	1 715				15			1 730						
<b>3. Okrąg sądowy Wadowice</b>	<b>6 029</b>	<b>23</b>	<b>36 283</b>	<b>17 096</b>	<b>19 187</b>	<b>34 519</b>	<b>45</b>	<b>18</b>	<b>61</b>	<b>1 636</b>	<b>3</b>	<b>1</b>	<b>35 676</b>	<b>92</b>	<b>14</b>	<b>472</b>	<b>29</b>		
<b>I. Miasta:</b>	<b>710</b>	<b>10</b>	<b>6 862</b>	<b>3 120</b>	<b>3 742</b>	<b>5 362</b>	<b>33</b>	<b>4</b>	<b>23</b>	<b>1 437</b>	<b>2</b>	<b>1</b>	<b>6 345</b>	<b>46</b>	<b>5</b>	<b>464</b>	<b>2</b>		
1. Wadowice, m-to	710 <sup>1)</sup>	10	6 862	3 120	3 742	5 362	33	4	23 <sup>a</sup>	1 437	2	1	6 345	46	5	464	2 <sup>c</sup>		
<b>II. Gminy:</b>	<b>5 319</b>	<b>13</b>	<b>29 421</b>	<b>13 976</b>	<b>15 445</b>	<b>29 157</b>	<b>12</b>	<b>14</b>	<b>38<sup>a</sup></b>	<b>199</b>	<b>1</b>		<b>29 331</b>	<b>46</b>	<b>9</b>	<b>8</b>	<b>27<sup>c</sup></b>		
1. Babica	104 <sup>4)</sup>		557	281	276	557							557						
2. Barwałd Dolny	197		1 115	531	584	1 103		2		10			1 108		5	2			
3. Barwałd Średni	196		1 086	512	574	1 086							1 086						
4. Brzeźnica	161	1	796	385	411	770	1	1		24			795	1					
5. Choczniak	530 <sup>3)</sup>	2	3 074	1 427	1 647	3 030	4	3	32	4	1		3 034	36	2		2		
6. Gorzeń Dolny	71	5	485	236	249	468				17			485						
7. Gorzeń Górny	40		210	107	103	208				1	1		209				1		
8. Jaroszowice	143	2	804	396	408	801				3			804						
9. Jaszczurowa	178		1 053	510	543	1 051				2			1 052		1				
Jamniki, przys.	40		228	104	124	228							228						
Jaszczurowa, wieś	138		825	406	419	823				2			824		1				
10. Kaczyna	48		287	137	150	287							287						
11. Klecza Dolna	163		1 014	519	495	1 006				8			990				24		
12. Kosołwa	61		380	178	202	380							380						
13. Koziniec	103 <sup>4)</sup>	1	507	260	247	507							507						
14. Lgota	131		727	337	390	724	3						724	3					
15. Lękawica	255	1	1 554	743	811	1 554							1 554						
16. Marcówka	103 <sup>1)</sup>		609	280	329	609							609						
17. Marcyporeba	255 <sup>4)</sup>		1 399	666	733	1 399							1 399						
18. Mucharz	147		846	420	426	845		1					846						

1) W tem 3 budynki niezamieszkałe. 2) W tem 2 bud. niez. 3) W tem 5 bud. niez. 4) W tem 1 bud. niez. 5) W tem 4 bud. niez. 6) W tem 9 bud. niez.

Okrąg sądowy Kalwarja. Gminy: a — przypada na wyznanie: prawosławne 4, sekty kośc. wschodn. 1; c — w tem podano narodowość: czeską 5, białoruską 1, rosyjską 1.

Miasto Wadowice: a — prawosławnych 23; c — w tem Rosjanin 1.

Okrąg sądowy Wadowice. Gminy: a — przypada na wyznanie: prawosławne 37, sekty kośc. ewang. 1; c — w tem podano narodowość: rosyjską 3, litewską 1, inne narod. słowiańskie 22.

Miasta Gminy	Budynki		Ludność obecna w dniu 30 września 1921 r. (bez objętej spisem wojskowym)															
	z przetrz. mieszkalne	inne zamieszkałe	Ogółem	Mężczyzn	Kobiet	W tej liczbie było wyznania							Podano narodowość					
						rzymsko-katolick.	grecko-katolick.	ewangelickiego	innego chrześc.	mołdejszowego	Innego	niewiadomego	polską	rusińską	niemiecką	żydowską	Inną	niewiadomą
1	2	3	4	5	6	7	8	9	10	11	12	13	14	15	16	17	18	19
19. Nowe Dwory	45	—	250	114	136	243	1	6	—	—	—	—	250	—	—	—	—	—
20. Ponikiew	215	—	1 093	522	571	1 093	—	—	—	—	—	—	1 093	—	—	—	—	—
Hobot, przys. Ponikiew, wieś	20 186	—	131 962	66 456	65 506	131 962	—	—	—	—	—	—	131 962	—	—	—	—	—
21. Radocza	168	—	1 020	474	546	1 019	—	1	—	—	—	—	1 019	—	1	—	—	—
22. Roków	39	—	215	97	118	206	—	—	—	9	—	—	215	—	—	—	—	—
23. Skawce	98	—	521	243	278	497	—	—	1	23	—	—	521	—	—	—	—	—
24. Śleszowice	160	—	919	424	495	918	1	—	—	—	—	—	919	—	—	—	—	—
25. Świnna Poręba	66	1	405	183	222	400	—	—	—	5	—	—	405	—	—	—	—	—
26. Tarnawa	366	—	1 886	882	1 004	1 880	—	—	—	6	—	—	1 880	—	—	6	—	—
Tarnawa Dolna, wieś	279	—	1 472	695	777	1 466	—	—	—	6	—	—	1 466	—	—	6	—	—
Tarnawa Górna, wieś	87	—	414	187	227	414	—	—	—	—	—	—	414	—	—	—	—	—
27. Tłuczań Dolna	86	—	458	217	241	457	—	—	—	1	—	—	458	—	—	—	—	—
28. Tłuczań Górna	128	—	677	317	360	677	—	—	—	—	—	—	677	—	—	—	—	—
29. Tomice	149	—	936	435	501	923	—	—	2	11	—	—	932	4	—	—	—	—
30. Witanowice	180	—	998	460	538	988	—	—	—	10	—	—	998	—	—	—	—	—
31. Woźniki	158	—	762	366	396	759	—	—	—	3	—	—	762	—	—	—	—	—
32. Zawadka	81	—	432	205	227	432	—	—	—	—	—	—	432	—	—	—	—	—
33. Zembrzyce	416	—	1 867	875	992	1 801	2	—	—	64	—	—	1 865	2	—	—	—	—
34. Zygodowice	83	—	479	237	242	479	—	—	—	—	—	—	479	—	—	—	—	—
<b>23. Pow. Wieliczka</b>																		
<b>I. Okrąg sądowy Dobczyce</b>																		
4 372 18 24 283 11 299 12 984 23 479 10 1 1 791 1 24 006 5 1 258 13																		
<b>I. Miasta:</b>																		
603 — 2 920 1 330 1 590 2 566 8 — — 346 — — 2 722 5 — 193 — —																		
1. Dobczyce, m-to 603 <sup>1)</sup> — 2 920 1 330 1 590 2 566 8 — — 346 — — 2 722 5 — 193 — —																		
<b>II. Gminy:</b>																		
3 769 18 21 363 9 969 11 394 20 913 2 1 1 <sup>a)</sup> 445 1 <sup>b)</sup> 21 284 — 1 65 13 <sup>c)</sup> —																		
1. Bیلczyce	94	—	559	275	284	559	—	—	—	—	—	—	559	—	—	—	—	—
2. Bojańczyce	20	—	122	53	69	122	—	—	—	—	—	—	122	—	—	—	—	—
3. Brzezowa	105	1	669	295	374	669	—	—	—	—	—	—	669	—	—	—	—	—
4. Czasław	97 <sup>2)</sup>	1	644	275	369	637	—	—	—	7	—	—	644	—	—	—	—	—
5. Dziekanowice	55 <sup>2)</sup>	—	274	118	156	274	—	—	—	—	—	—	274	—	—	—	—	—
6. Fałkowice	81	—	451	210	241	451	—	—	—	—	—	—	451	—	—	—	—	—
7. Gdów	281 <sup>3)</sup>	6	1 753	779	974	1 507	1	—	—	245	—	—	1 753	—	—	—	—	—
8. Glichów	47 <sup>2)</sup>	—	269	124	145	269	—	—	—	—	—	—	269	—	—	—	—	—
9. Gruszów	141 <sup>4)</sup>	2	798	362	436	784	—	—	—	14	—	—	793	—	—	5	—	—
10. Hucisko	23	1	155	64	91	152	—	—	—	3	—	—	155	—	—	—	—	—
11. Kawec	40	—	221	98	123	209	—	—	—	12	—	—	209	—	—	12	—	—
12. Kędzierzynka	59	—	318	152	166	318	—	—	—	—	—	—	318	—	—	—	—	—
13. Kobielnik	68	—	422	212	210	422	—	—	—	—	—	—	422	—	—	—	—	—
14. Komorniki	60 <sup>5)</sup>	—	323	155	168	323	—	—	—	—	—	—	323	—	—	—	—	—
15. Kornatka	116 <sup>5)</sup>	—	758	359	399	756	—	1	1	—	—	—	755	—	1	—	2	—
16. Krzesławice	124	—	765	365	400	762	—	—	—	3	—	—	765	—	—	—	—	—
17. Krzyworzeka	37	—	235	122	113	235	—	—	—	—	—	—	235	—	—	—	—	—
18. Kunice	71 <sup>5)</sup>	1	380	188	192	362	—	—	—	18	—	—	380	—	—	—	—	—
19. Kwapinka	51	—	283	132	151	283	—	—	—	—	—	—	283	—	—	—	—	—
20. Liplas	50	—	274	129	145	266	—	—	—	8	—	—	274	—	—	—	—	—
21. Lipnik	215	1	1 136	537	599	1 136	—	—	—	—	—	—	1 136	—	—	—	—	—
22. Mierzeń	49	—	260	121	139	254	—	—	—	6	—	—	260	—	—	—	—	—
23. Niezdów	29	—	154	69	85	146	—	—	—	8	—	—	145	—	—	—	9	—
24. Nizowa	23	—	144	75	69	144	—	—	—	—	—	—	144	—	—	—	—	—
25. Nowa Wieś	60	1	305	138	167	305	—	—	—	—	—	—	305	—	—	—	—	—
26. Podolany	39 <sup>5)</sup>	—	183	84	99	183	—	—	—	—	—	—	183	—	—	—	—	—
27. Poznachowice Dolne	53	—	322	156	166	319	—	—	—	3	—	—	322	—	—	—	—	—
28. Poznachowice Górne	80	1	417	191	226	417	—	—	—	—	—	—	417	—	—	—	—	—
29. Raciechowice	110	—	587	277	310	586	—	—	—	—	1	—	587	—	—	—	—	—
30. Rudnik	53	—	274	138	136	264	—	—	—	10	—	—	274	—	—	—	—	—
31. Sawa	43	—	236	105	131	236	—	—	—	—	—	—	236	—	—	—	—	—
32. Sieraków	102	—	589	295	294	589	—	—	—	—	—	—	589	—	—	—	—	—
33. Skrzynka	71	—	391	162	229	391	—	—	—	—	—	—	391	—	—	—	—	—
34. Stadniki	70	1	389	182	207	389	—	—	—	—	—	—	389	—	—	—	—	—
35. Stryszowa	67	—	339	156	183	339	—	—	—	—	—	—	339	—	—	—	—	—
36. Węglówka	177	1	1 048	498	550	1 038	—	—	—	10	—	—	1 048	—	—	—	—	—
37. Wierzbanowa	101 <sup>5)</sup>	—	588	277	311	579	—	—	—	9	—	—	588	—	—	—	—	—
38. Winiary	100 <sup>4)</sup>	—	590	245	285	524	—	—	—	6	—	—	590	—	—	—	—	—
39. Wiśniowa	274 <sup>6)</sup>	1	1 474	712	762	1 418	1	—	—	55	—	—	1 426	—	—	48	—	—
40. Zagórzany	90 <sup>6)</sup>	—	452	208	244	452	—	—	—	—	—	—	452	—	—	—	—	—

1) W tem 13 budynków niezamieszkałych. 2) W tem 1 bud. niez. 3) W tem 5 bud. niez. 4) W tem 4 bud. niez. 5) W tem 2 bud. niez. 6) W tem 3 bud. niez.  
**Okrąg sądowy Dobczyce. Gminy: a — prawosławny 1; b — bezwyznaniowce 1; c — w tem podano narodowość: rosyjską 3, czeską 1, miejscową 8.**

Miasta Gminy	Budynki		Ludność obecna w dniu 30 września 1921 r. (bez objętej spisem wojskowym)																
	z przetrn. mieszkalne	inne zamieszkałe	Ogółem	Męzczyzn	Kobiet	W tej liczbie było wyznania								Podano narodowość					
						rzymsko-katolick.	grecko-katolick.	ewangelickiego	Innego chrześc.	mołde-szowego	Innego	niewła-domego	polską	rusińską	niemiecką	żydowską	inną	niewła-domą	
1	2	3	4	5	6	7	8	9	10	11	12	13	14	15	16	17	18	19	
41. Zalesiany	119	—	111	52	59	111	—	—	—	—	—	—	—	111	—	—	—	—	—
42. Zegartowice	130	—	765	377	388	742	—	—	—	23	—	—	—	765	—	—	—	—	—
Dąbie, przys. Zegartowice, wieś	·	·	·	·	·	·	·	·	·	·	·	·	·	·	·	·	·	·	·
43. Zręczycze	129 <sup>1)</sup>	—	651	301	350	651	—	—	—	—	—	—	—	649	—	—	—	2	—
44. Zerosławice	65	—	345	146	199	340	—	—	—	5	—	—	—	345	—	—	—	—	—
<b>2. Okrąg sądowy Wieliczka</b>	<b>6 532</b>	<b>26</b>	<b>43 801</b>	<b>20 952</b>	<b>22 849</b>	<b>41 853</b>	<b>43</b>	<b>121</b>	<b>16</b>	<b>1 768</b>	—	—	<b>42 798</b>	<b>17</b>	<b>11</b>	<b>970</b>	<b>5</b>	—	—
<b>I. Miasta:</b>	<b>642</b>	<b>6</b>	<b>7 235</b>	<b>3 336</b>	<b>3 899</b>	<b>6 082</b>	<b>16</b>	<b>2</b>	—	<b>1 135</b>	—	—	<b>6 648</b>	<b>10</b>	<b>10</b>	<b>565</b>	<b>2</b>	—	—
1. Wieliczka, m-to	642	6	7 235	3 336	3 899	6 082	16	2	—	1 135	—	—	6 648	10	10	565	2 <sup>c</sup>	—	—
<b>II. Gminy:</b>	<b>5 890</b>	<b>20</b>	<b>36 566</b>	<b>17 616</b>	<b>18 950</b>	<b>35 771</b>	<b>27</b>	<b>119</b>	<b>16<sup>a</sup></b>	<b>633</b>	—	—	<b>36 150</b>	<b>7</b>	<b>1</b>	<b>405</b>	<b>3<sup>c</sup></b>	—	—
1. Bieńkowice	72 <sup>2)</sup>	—	382	183	199	381	1	—	—	—	—	—	382	—	—	—	—	—	—
2. Bierzanów	310	1	2 467	1 204	1 263	2 446	4	2	2	13	—	—	2 465	1	—	—	1	—	—
Bierzanów, wieś	263	1	2 047	986	1 061	2 026	4	2	2	13	—	—	2 046	1	—	—	—	—	—
Kaim, przys.	47 <sup>3)</sup>	—	420	218	202	420	—	—	—	—	—	—	419	—	—	—	—	1	—
3. Biskupice	83 <sup>3)</sup>	—	473	236	237	462	—	—	—	11	—	—	473	—	—	—	—	—	—
4. Bodzanów	121	—	686	326	360	678	—	—	—	8	—	—	686	—	—	—	—	—	—
5. Bogucice	76	—	749	364	385	742	1	—	1	5	—	—	749	—	—	—	—	—	—
6. Brzegi	64	1	321	158	163	321	—	—	—	—	—	—	321	—	—	—	—	—	—
7. Bugaj	44	—	246	108	138	242	—	—	—	4	—	—	246	—	—	—	—	—	—
8. Byszyce	79	—	426	202	224	422	—	—	—	4	—	—	426	—	—	—	—	—	—
9. Chorągiewa	59	—	356	184	172	355	—	—	—	1	—	—	356	—	—	—	—	—	—
10. Czarnochowice	112 <sup>2)</sup>	—	726	368	358	726	—	—	—	—	—	—	726	—	—	—	—	—	—
11. Czechówka	117	1	626	295	331	626	—	—	—	—	—	—	626	—	—	—	—	—	—
12. Dobranowice	65	—	433	198	235	433	—	—	—	—	—	—	433	—	—	—	—	—	—
13. Gorzków	74 <sup>1)</sup>	2	390	178	212	385	—	—	—	5	—	—	390	—	—	—	—	—	—
14. Grabie	90	1	578	283	295	578	—	—	—	—	—	—	578	—	—	—	—	—	—
Grabie, wieś	71	1	456	220	236	456	—	—	—	—	—	—	456	—	—	—	—	—	—
Szczerów, przys.	19 <sup>3)</sup>	—	122	63	59	122	—	—	—	—	—	—	122	—	—	—	—	—	—
15. Grabówki	64	—	504	265	239	504	—	—	—	—	—	—	504	—	—	—	—	—	—
16. Grajów	131 <sup>1)</sup>	—	656	312	344	656	—	—	—	—	—	—	656	—	—	—	—	—	—
17. Jankówka	45 <sup>3)</sup>	—	264	116	148	259	—	—	—	5	—	—	264	—	—	—	—	—	—
18. Janowice	106	—	627	314	313	623	—	—	—	4	—	—	627	—	—	—	—	—	—
19. Jawczyce	56	—	349	165	184	347	1	—	1	—	—	—	347	2	—	—	—	—	—
20. Klasno	47	1	600	291	309	204	—	—	—	396	—	—	217	—	—	383	—	—	—
21. Kokotów	68	—	395	195	200	388	7	—	—	—	—	—	395	—	—	—	—	—	—
22. Koźmice Małe	46 <sup>3)</sup>	—	311	154	157	311	—	—	—	—	—	—	311	—	—	—	—	—	—
23. Koźmice Wielkie	193 <sup>3)</sup>	—	1 197	580	617	1 194	—	—	—	3	—	—	1 197	—	—	—	—	—	—
24. Krzyszkowice	139	—	1 000	449	551	1 000	—	—	—	—	—	—	1 000	—	—	—	—	—	—
25. Lednica Górna	102 <sup>3)</sup>	—	765	381	384	759	—	—	—	6	—	—	765	—	—	—	—	—	—
26. Lednica Niemiecka	39	1	357	166	191	217	6	115	12	7	—	—	356	—	—	—	—	1	—
27. Lazany	71	—	417	185	232	417	—	—	—	—	—	—	417	—	—	—	—	—	—
28. Lyczanka	62	—	338	139	199	338	—	—	—	—	—	—	338	—	—	—	—	—	—
29. Mała Wieś	50	—	299	147	152	299	—	—	—	—	—	—	299	—	—	—	—	—	—
30. Mietniów	69	1	457	223	234	457	—	—	—	—	—	—	457	—	—	—	—	—	—
31. Ochmanów	38	—	243	119	124	240	—	—	—	3	—	—	243	—	—	—	—	—	—
32. Ochojno	189	—	905	411	494	902	3	—	—	—	—	—	904	1	—	—	—	—	—
Ochojno Dolne, wieś	73	—	359	162	197	356	—	—	—	—	—	—	358	—	—	—	—	—	—
Ochojno Górne, wieś	116	—	546	249	297	546	3	—	—	—	—	—	546	1	—	—	—	—	—
33. Pawlikowice	105	1	875	490	385	865	—	—	—	10	—	—	875	—	—	—	—	—	—
Pawlikowice, wieś	89	—	392	266	128	392	—	—	—	—	—	—	392	—	—	—	—	—	—
Taszyce, przys.	66	1	483	224	259	473	—	—	—	10	—	—	483	—	—	—	—	—	—
34. Podstolice	99	—	610	282	328	610	—	—	—	—	—	—	610	—	—	—	—	—	—
35. Przebieczany	103	—	608	298	310	597	—	—	—	11	—	—	608	—	—	—	—	—	—
36. Przewóz	100	—	575	287	288	575	—	—	—	—	—	—	575	—	—	—	—	—	—
37. Raciborsko	125	—	780	377	403	780	—	—	—	—	—	—	780	—	—	—	—	—	—
38. Roźnowa	31	—	274	125	149	260	—	—	—	14	—	—	274	—	—	—	—	—	—
39. Rybitwy	70	—	434	206	228	425	—	—	1	8	—	—	433	—	1	—	—	—	—
40. Rząka	40	6	330	165	165	326	—	—	—	4	—	—	330	—	—	—	—	—	—
41. Rzeszotary	276 <sup>3)</sup>	1	1 412	668	744	1 402	—	—	—	10	—	—	1 412	—	—	—	—	—	—
42. Siepraw	514	—	2 893	1 349	1 544	2 865	—	—	—	28	—	—	2 893	—	—	—	—	—	—
43. Siercza	149	—	1 157	558	599	1 147	—	—	1	9	—	—	1 151	—	—	—	—	—	—
44. Sławkowice	118 <sup>3)</sup>	—	619	299	320	619	—	—	—	—	—	—	619	—	—	—	—	—	—
45. Słomiróg	45 <sup>3)</sup>	—	253	122	131	253	—	—	—	—	—	—	253	—	—	—	—	—	—
46. Stojowice	63	—	356	162	194	350	—	—	—	6	—	—	356	—	—	—	—	—	—
47. Strumiany	38	1	233	114	119	233	—	—	—	—	—	—	233	—	—	—	—	—	—
48. Suchoraba	30	—	159	76	83	159	—	—	—	—	—	—	159	—	—	—	—	—	—
49. Sułków	56	—	383	177	206	378	—	—	—	5	—	—	382	—	—	—	—	1	—
50. Sułów	67 <sup>3)</sup>	—	371	170	201	371	—	—	—	—	—	—	371	—	—	—	—	—	—
51. Surówki	27	—	168	80	88	168	—	—	—	—	—	—	168	—	—	—	—	—	—
52. Sygneczów	47	—	335	167	168	332</													

Miasta Gminy	Budynki		Ludność obecna w dniu 30 września 1921 r. (bez objętej spisem wojskowym)																
	z przecz. mieszkalne	inne za- mieszkałe	Ogół- tem	Męż- czyzn	Ko- biel	W tej liczbie było wyznania							Podano narodowość						
						rzymsko- katolick.	grecko- katolick.	ewange- lickiego	Innego chrześc.	mołde- szowego	Innego	niewia- domego	polską	rusińską	niemiec- ką	żydow- ską	Inną	niewia- domą	
1	2	3	4	5	6	7	8	9	10	11	12	13	14	15	16	17	18	19	
54. Sledziejowice	63	—	420	217	203	420	—	—	—	—	—	—	—	419	—	—	—	1	—
55. Tomaszkowice	23	—	154	79	75	147	—	—	—	7	—	—	—	154	—	—	—	—	—
56. Trąbki	103	—	583	284	299	574	—	—	—	9	—	—	—	574	—	—	9	—	
Trąbki, wieś	29 <sup>1)</sup>	1	174	92	82	174	—	—	—	—	—	—	—	174	—	—	—	—	
Trąbki, wieś	74 <sup>2)</sup>	—	409	192	217	400	—	—	—	9	—	—	—	400	—	—	9	—	
57. Węgrzce Wielkie	98	—	518	242	276	514	1	—	—	3	—	—	—	518	—	—	—	—	
58. Wola Podlazańska	24	—	128	68	60	128	—	—	—	—	—	—	—	128	—	—	—	—	
59. Zabawa	66	—	498	267	231	489	—	—	—	9	—	—	—	498	—	—	—	—	
60. Zablocie	37	—	245	118	127	245	—	—	—	—	—	—	—	245	—	—	—	—	
61. Zagórze	68	—	430	199	231	424	—	—	—	6	—	—	—	424	—	—	6	—	
62. Zakliczyn	223 <sup>3)</sup>	—	1 090	524	566	1 079	—	—	—	11	—	—	—	1 090	—	—	—	—	
63. Zakrzów	137 <sup>4)</sup>	1	747	360	387	739	—	—	—	8	—	—	—	747	—	—	—	—	
64. Zborówek	29	—	164	79	85	164	—	—	—	—	—	—	—	164	—	—	—	—	
<b>24. Pow. Żywiec</b>																			
<b>I. Okrąg sądowy Milówka</b>																			
	5 635	6	29 661	13 725	15 936	29 129	7	49	2	474	—	—	—	29 629	—	24	6	2	
<b>I. Miasta:</b>																			
<b>II. Gminy:</b>																			
1. Brzuśnik	103	—	498	280	268	498	—	—	—	—	—	—	—	498	—	—	—	—	
2. Bystra	78 <sup>5)</sup>	—	507	228	279	507	—	—	—	—	—	—	—	507	—	—	—	—	
3. Cjęcina	474	1	2 811	1 290	1 521	2 757	2	28	—	24	—	—	—	2 789	—	20	2	—	
Cjęcina, wieś	412 <sup>6)</sup>	1	2 383	1 095	1 288	2 352	—	—	—	24	—	—	—	2 379	—	2	2	—	
Przeniczyska, przys.	62 <sup>7)</sup>	—	428	195	233	405	—	—	—	—	—	—	—	410	—	—	—	—	
Wojcieńska Górka, osada	416 <sup>8)</sup>	1	2 130	979	1 151	2 105	2	21	—	24	—	—	—	2 130	—	18	—	—	
4. Cisiec	576 <sup>9)</sup>	—	3 031	1 418	1 613	2 996	—	—	—	19	—	—	—	3 029	—	—	2	—	
5. Kameszница	421 <sup>10)</sup>	—	2 585	1 222	1 363	2 422	—	—	—	163	—	—	—	2 585	—	—	—	—	
Milówka, m-ko	—	—	—	—	—	—	—	—	—	—	—	—	—	—	—	—	—	—	
Prusów, przys.	—	—	—	—	—	—	—	—	—	—	—	—	—	—	—	—	—	—	
7. Nielewiał	279 <sup>11)</sup>	—	1 380	632	748	1 367	—	—	—	13	—	—	—	1 380	—	—	—	—	
8. Rajcza	585 <sup>12)</sup>	1	2 790	1 305	1 485	2 653	4	1	—	132	—	—	—	2 787	—	—	2	1	
Rajcza I, przys.	—	—	—	—	—	—	—	—	—	—	—	—	—	—	—	—	—	—	
Rajcza II, przys.	—	—	—	—	—	—	—	—	—	—	—	—	—	—	—	—	—	—	
9. Rycerka Dolna	264 <sup>13)</sup>	—	1 278	626	652	1 253	—	—	—	15	—	—	—	1 278	—	—	—	—	
10. Rycerka Górna	357	—	2 051	924	1 127	2 051	—	—	—	—	—	—	—	2 051	—	—	—	—	
11. Sól	451	2	2 479	1 169	1 310	2 470	—	—	—	9	—	—	—	2 474	—	4	—	1	
Osza, przys.	48	—	238	100	138	238	—	—	—	—	—	—	—	238	—	—	—	—	
Sól, wieś	330 <sup>14)</sup>	—	1 793	853	940	1 789	—	—	—	4	—	—	—	1 791	—	2	—	—	
Zwardoń, przys.	64 <sup>15)</sup>	2	448	216	232	443	—	—	—	5	—	—	—	445	—	2	—	1	
12. Szare	344 <sup>16)</sup>	—	1 899	833	1 066	1 885	—	—	—	2	12	—	—	1 899	—	—	—	—	
13. Ujsoly	890	—	4 457	2 042	2 415	4 404	—	—	—	3	—	—	—	4 457	—	—	—	—	
Cicha, przys.	107	—	577	265	312	577	—	—	—	—	—	—	—	577	—	—	—	—	
Glinka, przys.	165 <sup>17)</sup>	—	756	324	432	753	—	—	—	3	—	—	—	756	—	—	—	—	
Ujsoly, wieś	435 <sup>18)</sup>	—	2 148	987	1 161	2 107	—	—	—	—	—	—	—	2 148	—	—	—	—	
Ziatna, przys.	183 <sup>19)</sup>	—	976	466	510	967	—	—	—	3	—	—	—	976	—	—	—	—	
14. Żabnica	397 <sup>20)</sup>	1	1 765	827	938	1 751	—	—	—	1	—	—	—	1 765	—	—	—	—	
<b>2. Okrąg sądowy Sucha</b>																			
	3 380	14	19 964	9 252	10 712	19 563	23	2	6	369	—	1	—	19 828	18	—	117	1	
<b>I. Miasta:</b>																			
1. Sucha, m-ko	730	7	5 151	2 384	2 767	4 801	15	2	1 <sup>a</sup>	332	—	—	—	5 022	11	—	117	1 <sup>c</sup>	
<b>II. Gminy:</b>																			
1. Koczeń	132 <sup>21)</sup>	—	745	339	406	744	—	—	—	—	—	—	—	745	—	—	—	—	
2. Krzeszów	439	—	2 569	1 220	1 349	2 569	—	—	—	—	—	—	—	2 569	—	—	—	—	
Krzeszów, wieś	344 <sup>22)</sup>	—	1 975	932	1 043	1 975	—	—	—	—	—	—	—	1 975	—	—	—	—	
Targoszów, przys.	95	—	594	288	306	594	—	—	—	—	—	—	—	594	—	—	—	—	
3. Kuków	234	—	1 361	623	738	1 361	—	—	—	—	—	—	—	1 361	—	—	—	—	
4. Kurów	146	—	813	364	449	813	—	—	—	—	—	—	—	813	—	—	—	—	
5. Lachowice	407 <sup>23)</sup>	—	2 086	943	1 143	2 078	8	—	—	—	—	—	—	2 079	7	—	—	—	
6. Las	181 <sup>24)</sup>	1	1 028	468	560	1 028	—	—	—	—	—	—	—	1 028	—	—	—	—	
7. Pewelka	80	—	352	163	189	352	—	—	—	—	—	—	—	352	—	—	—	—	
8. Stryszawa	675 <sup>25)</sup>	6	3 888	1 838	2 050	3 854	—	—	—	5	—	—	—	3 888	—	—	—	—	
Czerna, przys.	—	—	—	—	—	—	—	—	—	—	—	—	—	—	—	—	—	—	
Hucisko, przys.	—	—	—	—	—	—	—	—	—	—	—	—	—	—	—	—	—	—	
Stryszawa, wieś	—	—	—	—	—	—	—	—	—	—	—	—	—	—	—	—	—	—	
Zawodzie, przys.	—	—	—	—	—	—	—	—	—	—	—	—	—	—	—	—	—	—	
9. Ślemień	376 <sup>26)</sup>	—	1 971	910	1 061	1 963	—	—	—	8	—	—	—	1 971	—	—	—	—	
<b>3. Okrąg sądowy Żywiec</b>																			
	10 169	34	60 222	28 212	32 010	58 906	31	157	5	1 061	1	1	—	59 577	6	489	112	38	
<b>I. Miasta:</b>																			
	649	13	5 320	2 469	2 851	5 277	21	20	—	2	—	—	—	5 284	4	26	—	6	

<sup>1)</sup> W tem 4 budynki niezamieszkałe. <sup>2)</sup> W tem 2 bud. niez. <sup>3)</sup> W tem 1 bud. niez. <sup>4)</sup> W tem 10 bud. niez. <sup>5)</sup> W tem 6 bud. niez. <sup>6)</sup> W tem 14 bud. niez. <sup>7)</sup> W tem 9 bud. niez. <sup>8)</sup> W tem 3 bud. niez. <sup>9)</sup> W tem 27 bud. niez. <sup>10)</sup> W tem 20 bud. niez. <sup>11)</sup> W tem 11 bud. niez. <sup>12)</sup> W tem 5 bud. niez. <sup>13)</sup> W tem 7 bud. niez. **Okrąg sądowy Milówka. Gminy:** a — przypada na sekty kośc. katol. 2; c — podano narodowość inną słowiańską 2. **Miasteczko Sucha:** a — sekty kośc. katol. 1; c — Czech 1. **Okrąg sądowy Sucha. Gminy:** a — przypada na sekty kośc. ewang. 5.









Cezarówka, przys. . . . .	8	Czernichów, g. (pow. Ży-	15	Dębówiec, g. . . . .	15	Drużków Pusty, g. . . . .	6
Chabówka, g. . . . .	28	wiec) . . . . .	41	Długie, g. . . . .	13	Drwinia, g. . . . .	4
Charzewice, g. . . . .	8	Czernichówek, g. . . . .	18	Długopole, g. . . . .	27	Drwińska Wola patrz Wola	
Chechły, g. . . . .	33	Czerniec, g. . . . .	26	Długoszyn, g. . . . .	9	Drwińska, g. . . . .	4
Chełm, g. (pow. Bochnia) . . . . .	4	Czertyżne, g. . . . .	14	Dobczyce, m. (pow. Wie-	38	Dubie, g. . . . .	9
Chełm, g. (pow. Kraków) . . . . .	18	Czerwony Prądnik patrz		liczka) . . . . .		Dubne, g. . . . .	24
Chełm, g. (pow. Myślenice) . . . . .	23	Prądnik Czerwony, g. . . . .	18	Dobczyce, przys. (pow. Tar-	34	Duchacka Wola patrz Wola	
Chelmek, g. . . . .	8	Czorsztyn, g. . . . .	27	nów) . . . . .	34	Duchacka, g. . . . .	31
Chełmiec Niemiecki (Hunds-		Czulice, g. . . . .	18	Dobra, g. . . . .	20	Duchowna Przegłnia patrz	
dorf), g. . . . .	24	Czulów, g. . . . .	18	Dobranowice, g. . . . .	39	Przegłnia Duchowna, g. . . . .	18
Chełmiec Polski, g. . . . .	24	Czulówek, g. . . . .	18	Dobrków, g. . . . .	30	Duląbka, g. . . . .	16
Chobot, g. . . . .	5	Czurna, g. . . . .	14	Dobrociesz, g. . . . .	6	Dulcza Mała, g. . . . .	21
Chochołów, g. . . . .	27	Czyżów, g. (pow. Bochnia) . . . . .	5	Dobrucowa, przys. . . . .	16	Dulcza Wielka, g. . . . .	21
Chochorowice, g. . . . .	26	Czyżów, g. (pow. Dąbrowa) . . . . .	11	Dobrynia, g. . . . .	16	Dulczówka, g. . . . .	30
Chocznią, g. . . . .	37	Czyżówka, g. . . . .	8	Dobrynia, g. . . . .	21	Dulecka Wólka patrz Wól-	
Chodenice, g. . . . .	4	Czyżyny, g. . . . .	18	Dojazdów, g. . . . .	18	ka Dulecka, g. . . . .	22
Chodorowa, g. . . . .	14			Dolna Brzana patrz Brza-		Dulowa, g. . . . .	8
Chojnik, g. . . . .	36			na Dolna, g. . . . .	14	Dunajec Biały patrz Biały	
Cholerzyn, g. . . . .	18			Dolna Brzeczyna patrz Brzy-		Dunajec, g. . . . .	28
Chomranice, g. . . . .	24			czyna Dolna, g. . . . .	31	Dunajec Czarny patrz Czar-	
Chorągiewka, g. . . . .	39			Dolna Bystrzyca patrz By-		ny Dunajec, g. . . . .	27
Chorążka Laskówka patrz				strzyca Dolna, g. . . . .	33	Dursztyn, g. . . . .	34
Laskówka Chorążka, g. . . . .	11			Dolna Grudna patrz Gru-		Duży Polom patrz Polom	
Chorążec, g. . . . .	11			dna Dolna, g. . . . .	30	Duży, g. . . . .	6
Chorowice, g. . . . .	31			Dolna Kamienica patrz Ka-		Dwory, g. . . . .	29
Chorzelska Wola patrz				mienica Dolna, g. . . . .	30	Dwory Nowe patrz Nowe	
Wola Chorzelska, g. . . . .	22			Dolna Kaźna patrz Kaźna		Dwory, g. . . . .	38
Chorzeliów, g. . . . .	21			Dolna, g. . . . .	14	Dwudniaki patrz Brzeźnica,	
Chotowa, g. . . . .	30			Dolna Klecza patrz Klecza		przys. . . . .	35
Chraca, przys. . . . .	27			Dolna, g. . . . .	37	Dział, g. . . . .	27
Chronów, g. . . . .	5			Dolna Lipnica patrz Lip-		Dzianisz, g. . . . .	27
Chrosna, g. . . . .	18			nica Dolna, g. . . . .	6, 15	Dzianowice, g. (pow. Kra-	
Chrostowa, g. . . . .	4			Dolna Łakta patrz Łakta		ków) . . . . .	18
Chrość, g. . . . .	5			Dolna, g. . . . .	6	Dzianowice, g. (pow. Wie-	
Chruście, przys. . . . .	25			Dolna Łososina patrz Ło-		liczka) . . . . .	38
Chrzanów, m. . . . .	8			sosina Dolna, g. . . . .	25	Dzielec, g. . . . .	16
Chrzastowice, g. . . . .	29			Dolna Mszana patrz Msza-		Dzierzaniny, g. . . . .	8
Chrzastów, g. . . . .	21			na Dolna, g. . . . .	20	Dziewin, g. . . . .	4
Chrzastówka, g. . . . .	15			Dolna Rycerka patrz Ry-		Dzwonowa, g. . . . .	30
Chyszów, g. . . . .	34			cerka Dolna, g. . . . .	40		
Chyżne, g. . . . .	33			Dolna Sieklówka patrz Sie-			
Chyżówki, g. . . . .	20			klówka Dolna, g. . . . .	16		
Cicha, przys. . . . .	40, 41			Dolna Tarnawa patrz Tar-			
Cichawa, g. . . . .	5			nawa Dolna, wieś . . . . .	38		
Cichawka, g. . . . .	5			Dolna Tluczań patrz Tlu-			
Ciche, g. . . . .	27			czaj Dolna, g. . . . .	38		
Ciche Małe patrz Małe Ci-				Dolna Wieś, g. . . . .	23		
che, przys. . . . .	28			Dolna Wieś Stara patrz			
Cieklin, g. . . . .	16			Stara Wieś Dolna, g. . . . .	3		
Cieklińska Wola patrz Wola				Dolna Zubrzyca patrz Zu-			
Cieklińska, g. . . . .	17			brzyca Dolna, g. . . . .	34		
Cieniawa, g. . . . .	14			Dolne Barcice patrz Bar-			
Cierpisz, g. . . . .	33			cice Dolne, g. . . . .	26		
Cięcina, g. . . . .	40			Dolne Jaworze patrz Ja-			
Ciężkowice, g. (pow. Chrz-				worze Dolne, g. . . . .	30		
zanów) . . . . .	9			Dolne Kielanowice patrz			
Ciężkowice, m. (pow. Gry-				Kielanowice Dolne, g. . . . .	36		
bów) . . . . .	13			Dolne Łęki patrz Łęki Dolne,			
Cikowice, g. . . . .	4			g. . . . .	31		
Cisiec, g. . . . .	40			Dolne Ochojno patrz Ochoj-			
Cyranka, g. . . . .	21			no Dolne, wieś . . . . .	39		
Czaczów, g. . . . .	24			Dolne Poznachowice patrz			
Czajkowa, g. . . . .	21			Poznachowice Dolne, g. . . . .	38		
Czaniec, g. . . . .	3			Dolne Wadowice patrz Wa-			
Czarna, g. (pow. Grybów) . . . . .	14			wadowice Dolne, g. . . . .	22		
Czarna, g. (pow. Pilzno) . . . . .	30			Dolne Witowice patrz Wi-			
Czarna, g. (pow. Ropczyce) . . . . .	33			towice Dolne, g. . . . .	25		
Czarna Skomielna patrz				Dolny Barwałd patrz Bar-			
Skomielna Czarna, g. . . . .	23			wald Dolny, g. . . . .	37		
Czarna Woda, g. . . . .	27			Dolny Bączal patrz Bączal			
Czarne, g. . . . .	13			Dolny, g. . . . .	15		
Czarnochowice, g. . . . .	39			Dolny Gorzeń patrz Go-			
Czarnogóra, g. . . . .	34			rzeń Dolny, g. . . . .	37		
Czarny Dunajec, g. . . . .	27			Dolny Komorów patrz Ko-			
Czarny Potok, g. . . . .	26			morów Dolny, przys. . . . .	35		
Czasław, g. . . . .	38			Dolny Stanisław patrz Sta-			
Czatkowice, g. . . . .	9			nisław Dolny, g. . . . .	37		
Czchów, g. . . . .	6			Dołęga, g. . . . .	7		
Czechówka, g. . . . .	39			Dołuszyce, g. . . . .	5		
Czekaj, g. . . . .	16			Doły, g. . . . .	6		
Czeluśnica, g. . . . .	15			Dominikowice, g. . . . .	13		
Czermin, g. . . . .	21			Dragaszów, przys. . . . .	13		
Czermna, g. . . . .	15			Drogi Wielkie patrz Wiel-			
Czerna, g. (pow. Chrzanów) . . . . .	9			kie Drogi, g. . . . .	37		
Czerna, przys. (pow. Żywiec) . . . . .	40			Droginia, g. . . . .	23		
Czernichów, g. (pow. Kra-				Drużków-Piaski patrz Pia-			
ków) . . . . .	18			ski-Drużków, g. . . . .	8		

## Gębiczyna

Gębiczyna, g.	30
Giebułtów, g.	18
Gieraltowice, g.	29
Gieraltowiczki, g.	29
Gierczyce, g.	4
Gilowice, g.	41
Glemieniec, przys.	41
Glichów, g.	38
Gliczarów, g.	28
Gliniczek, g.	15
Glinik, g. (pow. Ropczyce)	33
Glinik, przys. (pow. Nowy Sącz)	25
Glinik Maryampolski, g.	13
Glinik Niemiecki, g.	15
Glinik Polski, g.	15
Glinka, przys.	40
Gliny Małe, g.	21
Gliny Wielkie, g.	21
Glisne, g.	20
Glów, g.	34
Gładyszów, g.	13
Głęboka, g. (pow. Gorlice)	12
Głęboka, g. (pow. Kraków)	18
Głębowice, g.	36
Głobikowa, g.	30
Głobikówka, g.	30
Głodówka, g.	34
Głogoczów, g.	23
Głowaczowa, g.	30
Gnojnica, g.	33
Gnojnik, g.	6
Godziska Nowa, g.	3
Godziska Stara, g.	3
Godziska Wilkowska, g.	3
Golanka, g.	36
Goleszów, g.	21
Gołbkowice, g.	25
Gołęczyna, g.	30
Gołkowice, g.	31
Gołkowice Niemieckie, g.	26
Gołkowice Polskie, g.	26
Gołuchowice, g.	31
Gorajowice, g.	15
Gorcowe, przys.	27
Gorlice, m.	12
Goruszów, g.	11
Gorzejowa, g.	30
Gorzeń Dolny, g.	37
Gorzeń Górny, g.	37
Gorzków, g. (pow. Bochnia)	4
Gorzków, g. (pow. Wieliczka)	39
Gorzów, g.	9
Gorzyce, g. (pow. Dąbrowa)	11
Gorzyce, g. (pow. Jasło)	16
Gorzycza Dąbrówka patrz Dąbrówka Gorzycka, g.	11
Gosławice, przys.	35
Gosprzydowa, g.	6
Gostwica, g.	26
Góra, przys.	36
Góra Lisia patrz Lisia Góra, g.	35
Góra Łysa patrz Łysa Góra, g.	8, 16
Góra Motyczna, g.	32
Góra Nowa patrz Nowa Góra, g.	10
Góra Nowojowa patrz Nowojowa Góra, g.	10
Góra Radocka patrz Radocka Góra, przys.	37
Góra Ropczycka, g.	33
Góra Sadkowa patrz Sadkowa Góra, g.	22
Góra Siarczana patrz Siarczana Góra, g.	32
Góra Sucha patrz Sucha Góra, g.	34
Góra Świętego Jana, g.	19
Góra-Swinia patrz Swinia-Góra, przys.	36
Góra Walowa patrz Walowa Góra, g.	20
Góra Zbylitowska patrz Zbylitowska Góra, g.	35

Górka, g. (pow. Brzesko)	7
Górka, g. (pow. Chrzanów)	9
Górka Narodowa, przys.	19
Górka Węgierska patrz Węgierska Górka, osada	40
Górki, g.	21
Górna Brzana patrz Brzana Górna, g.	14
Górna Bystrzyca patrz Bystrzyca Górna, g.	33
Górna Grudna patrz Grudna Górna, g.	30
Górna Kamienica patrz Kamienica Górna, g.	30
Górna Kaśna patrz Kaśna Górna, g.	14
Górna Lednica patrz Lednica Górna, g.	39
Górna Lipnica patrz Lipnica Górna, g.	6, 15
Górna Łąka patrz Łąka Górna, g.	6
Górna Łososina patrz Łososina Górna, g.	19
Górna Mszana patrz Mszana Górna, g.	20
Górna Rycerka patrz Rycerka Górna, g.	40
Górna Sieklówka patrz Sieklówka Górna, g.	16
Górna Tarnawa patrz Tarnawa Górna, wieś	38
Górna Tluczań patrz Tluczań Górna, g.	38
Górna Wieś, g.	23
Górna Wieś Stara patrz Stara Wieś Górna, g.	3
Górna Zubrzyca patrz Zubrzyca Górna, g.	34
Górne Jaworze patrz Jaworze Górne, g.	30
Górne Kielanowice patrz Kielanowice Górne, wieś	35
Górne Leńcze patrz Leńcze Górne, g.	37
Górne Łęki patrz Łęki Górne, g.	31
Górne Ochojno patrz Ochojno Górne, wieś	39
Górne Poznachowice patrz Poznachowice Górne, g.	38
Górne Świątniki patrz Świątniki Górne, g.	31
Górne Wadowice patrz Wadowice Górne, g.	22
Górne Witowice patrz Witowice Górne, g.	25
Górny Barwałd patrz Barwałd Górny, g.	37
Górny Bączal patrz Bączal Górny, g.	15
Górny Gorzeń patrz Gorzeń Górny, g.	37
Górny Komorów patrz Komorów Górny, przys.	35
Górny Stanisław patrz Stanisław Górny, g.	37
Góry Luszowskie, g.	9
Grab, g.	16
Grabania, g.	16
Grabie, g. (pow. Bochnia)	5
Grabie, g. (pow. Wieliczka)	39
Grabina, g.	4
Grabiny, g.	32
Grabno, g.	7
Graboszyce, g.	29
Grabówka, wieś	32
Grabówki, g.	39
Grajów, g.	39
Grady, g.	10
Grądzka Wólka patrz Wólka Grądzka, g.	11
Grądzki Bór patrz Bór Grądzki, wieś	10
Grębałów, g.	18
Gręboszowska Wola patrz Wola Gręboszowska, g.	12

Gręboszów, g.	11
Grobla, g.	4
Grochowe, g.	21
Grodek, g.	14
Grodkowice, g.	5
Grodzisko, g.	29
Grojec, g. (pow. Chrzanów)	9
Grojec, g. (pow. Oświęcim)	29
Gromiec, g.	9
Gromnik, g.	36
Gronków, g.	28
Groń, g.	28
Grudna Dolna, g.	30
Grudna Górna, g.	30
Grudna Kępska, g.	12
Grunt Suchy patrz Suchy Grunt, g.	11
Gruszki, przys.	5
Gruszowiec, g.	20
Gruszów, g. (pow. Wieliczka)	38
Gruszów, wieś (pow. Limanowa)	19
Gruszów Mały, g.	10
Gruszów Wielki, g.	10
Grybów, m.	14
Grywałd, g.	27
Grzechynia, g.	23
Grzybów, g.	21
Gumniska, g.	34
Gumniska Fox, g.	32
Gwoździec, g.	8

## H

Haller-Polanka patrz Polanka-Haller, g.	32
Halbów, g.	16
Halcnów, g.	3
Haluszowa, g.	27
Hankówka, g.	15
Hańczowa, g.	13
Harbutowice, g.	37
Harkabuz, g.	34
Harkłowa, g. (pow. Jasło)	15
Harkłowa, g. (pow. Nowy Targ)	28
Harmęże, g.	29
Hecznarowice, g.	3
Hobot, przys.	38
Hohenbach, g.	21
Homrzyska, g.	25
Huba, g.	27
Hubenice, g.	11
Huciska, g.	3
Hucisko, g. (pow. Wieliczka)	38
Hucisko, g., przys. (pow. Żywiec)	41, 40
Hundsorf patrz Chelmiec Niemiecki, g.	24
Huta Samokłeska, przys.	17
Hutweide patrz Gaj, g.	25
Hyki-Dębiaki, g.	21

## I

Ilkowice, g.	34
Infułacka Dąbrówka patrz Dąbrówka Infułacka, g.	34
Inwałd, g.	36
Isep, g.	41
Iwierzyce, g.	33
Iwkowa, g.	6
Iwkowska Porąbka patrz Porąbka Iwkowska, g.	7
Izbiska, g.	21
Izby, g.	14
Izdebnik, g.	37

## J

Jagodniki, g.	11
Jamna, g.	14
Jamne, przys.	27
Jamniki, przys.	37
Jamy, g.	21
Jana Świętego Góra patrz Góra Świętego Jana, g.	19
Janczowa, g.	25
Janikowice, g.	11
Jankowa, g.	14
Jankowice, g.	9
Jankówka, g.	39
Janowice, g. (pow. Biała)	3
Janowice, g. (pow. Limanowa)	19
Janowice, g. (pow. Tarnów)	34
Janowice, g. (pow. Wieliczka)	39
Januszkowice, g.	30
Januszowa, g.	25
Jareniówka, g.	15
Jaroszowice, g.	37
Jaroszówka, g.	5
Jasienica, g.	23
Jasienna, g.	25
Jasień, g.	6
Jasionka, g.	13
Jasło, m.	15
Jasna Podłopień, g.	19
Jastew, g.	6
Jastrząbka Nowa, g.	34
Jastrząbka Stara, g.	30
Jastrzębia, g. (pow. Grybów)	14
Jastrzębia, g. (pow. Limanowa)	19
Jastrzębia, g., przys. (pow. Wadowice)	37
Jastrzębik, g.	24
Jaszcze, przys.	27
Jaszczurowa, g.	37
Jaszkowa, g.	14
Jaśkowice, g.	37
Jaślany, g.	21
Jawczyce, g.	39
Jawiszowice, g.	29
Jaworki, g.	27
Jawornik, g. (pow. Myślenice)	23
Jawornik, g. (pow. Pilzno)	30
Jaworsko, g.	7
Jaworze, g.	16
Jaworze Dolne, g.	30
Jaworze Górne, g.	30
Jaworzna, g.	19
Jaworzno, m.	9
Jazowsko, g.	26
Jaźwiny, g.	30
Jeleń, g.	9
Jeleśnia, g.	41
Jelna, g.	25
Jeziorzany, g.	18
Jezuickie Ujście patrz Ujście Jezuickie, g.	12
Jezów, przys.	15
Jędrzejówka, g.	24
Jodłowa, g.	30
Jodłownik, g.	19
Jodłówka, g.	4
Jodłówka Tuchowska, g.	36
Jodłówka ad Walki, g.	34
Joniny, g.	36
Jordanów, m.	22
Józefów (Josefsdorf), g.	21
Jugowice, g.	31
Juraszowa, g.	26
Jurczyce, g.	31
Jurgów, g.	34
Jurkowskie, przys.	27
Jurków, g. (pow. Brzesko)	6
Jurków, g. (pow. Limanowa)	20
Jurków, kol. (pow. Tarnów)	34
Just, przys.	25
Justowska Wola patrz Wola Justowska, g.	19
Juszczyn, g.	23
Juszczyna, g.	41

## K

Kacwin, g.	34	Kłaj, g.	5	Kotów, g.	25	Kwiatonowice, g.	12
Kaczorowy, g.	15	Kłodawa, g.	15	Kowalowy, g. (pow. Jasło)	15	Kwiatów, g.	13
Kaczyna, g.	37	Kłodne, przys. (pow. Limanowa)	19	Kowalowy, g. (pow. Tarnów)	36	Kwików, g.	7
Kadcza, g.	26	Kłodne, przys. (pow. Nowy Targ)	28	Kozia Wola, przys.	30		
Kaim, przys.	39	Kłokoczyn, g.	18	Kozierówka, przys.	11		
Kalna, g.	3	Kłokowa, przys.	35	Koziniec, g.	37		
Kalwarja Zebrzydowska, m.	36	Kłopotnica, g.	16	Kozłów, g. (pow. Dąbrowa)	11		
Kameralna Ruda patrz Ruda Kameralna, g.	8	Kłyż, g.	11	Kozłów, wieś (pow. Ropczyce)	32		
Kamesznica, g.	40	Knurów, g.	28	Kozodrza, g.	33		
Kamianna, g.	14	Kobielnik, g.	38	Kozy, g.	3		
Kamienica, g.	19	Kobiernice, g.	3	Koźmice Małe, g.	39		
Kamienica Dolna, g.	30	Kobiernickie Międzybrodzie patrz Międzybrodzie Kobiernickie, g.	3	Koźmice Wielkie, g.	39		
Kamienica Górna, g.	30	Kobierzyn, g. (pow. Podgórze)	31	Krajowice, g.	15		
Kamienna, przys.	41	Kobierzyn, g. (pow. Tarnów)	35	Kraków, m.	17		
Kamień, g.	18	Kobylanka, g.	13	Krakuszwice, g.	5		
Kamionka, g.	33	Kobyłany, g.	18	Krasne, g.	19		
Kamionka Mała, g.	19	Kobyle, g. (pow. Bochnia)	5	Krasne Potockie, g.	25		
Kamionka Wielka, g.	14	Kobylec, g. (pow. Nowy Sącz)	25	Krauszów, g.	28		
Kamionna, g.	5	Kobyliczna, g.	19	Krempachy, g.	34		
Kamyk, g.	5	Kochanówka, wieś	32	Krempna, g.	16		
Kanina, g.	19	Kocierz ad Moszczanica, g.	41	Krogulecka Wola patrz Wola Krogulecka, g.	26		
Kaniów Bestwiński, wieś	3	Kocierz ad Rychwałd, g.	41	Krosna, g.	19		
Kaniów Dankowski, osada	3	Kocoń, g.	40	Krościenko, g.	27		
Kaniów Stary, g.	3	Kocurów, przys.	41	Krośnica, g.	27		
Kanna, g.	10	Koćmyrzów, g.	18	Królewska Ostrów patrz Ostrów Królewski, g.	4		
Kantorowice, g.	18	Kojszówka, g.	23	Królewskie Stópnice patrz Stópnice Królewskie, g.	20		
Kańczuga, g.	3	Kokotów, g.	39	Królowa Polska, g.	14		
Karniowice, g. (pow. Chrzanów)	9	Kokuszką, g.	26	Królowa Ruska, g.	14		
Karniowice, g. (pow. Kraków)	18	Kolanów, g.	4	Królówka, g.	5		
Karniów, g.	18	Kolonia Padew patrz Padew Kolonia, g.	21	Kruki, g.	29		
Karsy, g.	11	Kolonia Tuszów patrz Tuszów Kolonia, g.	22	Krużłowa Niżna, g.	14		
Karwodrza, g.	36	Kołaczyce, g.	15	Krużłowa Wyżna, g.	14		
Kasina Wielka, g.	20	Kołaczyckie Nawsie patrz Nawsie Kołaczyckie, g.	16	Kryg, g.	13		
Kasinka, g.	20	Końkowska, g.	12	Krynica Wieś, g.	24		
Kaszów, g.	18	Komorniki, g.	38	Krynica-Zdrój, m.	24		
Kawec, g.	38	Komorowice, g.	3	Kryspinów, g.	18		
Kawęczyn, g.	21	Komorów, g.	35	Krywa, g.	13		
Kawęczyn Dębicki, g.	32	Komorów Dolny, przys.	35	Krzczonów, g.	23		
Kawęczyn Sędziszowski, g.	33	Komorów Górny, przys.	35	Krzeczów, g. (pow. Bochnia)	4		
Kaźlowa, g.	14	Konary, g. (pow. Dąbrowa)	11	Krzeczów, g. (pow. Myślenice)	22		
Kądziołki, przys.	22	Konary, g. (pow. Podgórze)	31	Krzemieszowice, g.	21		
Kąśna Dolna, g.	14	Konice, g.	33	Krzeszawice, g. (pow. Kraków)	18		
Kąśna Górna, g.	14	Konieczna, g.	13	Krzeszawice, g. (pow. Wieliczka)	38		
Kąty, g. (pow. Brzesko)	6	Konina, g.	20	Krzyszowice, g.	9		
Kąty, g. (pow. Chrzanów)	9	Koniówka, przys.	27	Krzyszów, g.	40		
Kąty, przys. (pow. Nowy Targ)	27	Koniuszowa, g.	14	Krzęcin, g.	32		
ad Kąty Łęki patrz Łęki ad Kąty, g.	25	Konty, g.	16	Krzyszkwowice, g. (pow. Myślenice)	23		
Kęblów, g.	21	Kończyska, g.	8	Krzyszkwowice, g. (pow. Wieliczka)	39		
Kędzierz, wieś	32	Kopacze Księżę, g.	7	Krzyż, g.	18		
Kędzierzyna, g.	38	Kopaliny, g.	5	Krzyżowa, g.	33		
Kępanów, g.	5	Kopanka, g.	31	Krzywaczka, g.	23		
Kępska Grudna patrz Grudna Kępska, g.	12	Kopytówka, g.	37	Krzyworzeka, g.	38		
Kęty, m.	3	ad Kopytówka Brzezinka patrz Brzezinka ad Kopytówka, g.	37	Krzyż, g.	35		
Kiechnia, g.	26	Korabniki, g.	32	Krzyżanowice Wielkie, g.	4		
Kielanowice Dolne, g.	36	Korbielów, g.	41	Krzyżowa, g.	41		
Kielanowice Górne, wieś	35	Korczyzna, g.	12	Krzyżówka, g.	24		
Kielbasów, leśn.	41	Kornatka, g.	38	Krzyżówki, przys.	41		
Kielków, g.	21	Korzeniów, g.	32	Książnice, g. (pow. Bochnia)	5		
Kierlikówka, g.	5	Korzenna, g.	14	Książnice, g. (pow. Mielec)	21		
Kipszna, g.	14	Kosnowa Wola patrz Wola Kosnowa, g.	26	Księżę Kopacze patrz Kopacze Księżę, g.	7		
Kisielówka, g.	19	Kosocice, g.	31	Kudowe, przys.	27		
Klasno, g.	39	Kosowa, g.	37	Kuków, g.	40		
Klecie, g.	30	Kostrza-Ryje, g.	19	Kulerzów, g.	32		
Klecza Dolna, g.	37	Kostrze, g.	32	Kunice, g.	38		
Kleszczów, g.	18	Kostrze, g.	32	Kunkowa, g.	13		
Klęczany, g. (pow. Bochnia)	5	Koszarawa, g.	41	Kunowa, g.	15		
Klęczany, g. (pow. Gorlice)	12	Koszary, g.	19	Kunów, g.	25		
Klęczany, g. (pow. Nowy Sącz)	25	Koszyce Małe, g.	35	Kupienin, g.	10		
Klęczany, g. (pow. Ropczyce)	33	Koszyce Wielkie, g.	35	Kurdwanów, g.	31		
Klikowa, g.	34	Kościelec, g.	9	Kurowska Wola patrz Wola Kurowska, g.	26		
Klikuszowa, g.	28	Kościelecka Piła patrz Piła Kościelecka, g.	9	Kurów, g. (pow. Bochnia)	5		
Klimkówka, g. (pow. Gorlice)	13	Kościelisko, g.	28	Kurów, g. (pow. Nowy Sącz)	25		
Klimkówka, przys. (pow. Nowy Sącz)	24	Kościelniki, g.	18	Kurów, g. (pow. Żywiec)	40		
Kliszów, g.	21	Kotań, g.	16	Kuzie, g.	10		
Klucznikowice, g.	29			Kwaczała, g.	9		
Kluskowce, g.	27			Kwapinka, g.	38		

## L

Lachowice, g.	40
Lanckorona, g.	37
Lanckorońska Zawada patrz Zawada Lanckorońska, g.	8
Las, g.	40
Lasek, g.	28
Laskowa, g. (pow. Limanowa)	19
Laskowa, g. (pow. Oświęcim)	29
Łaskówka Chorążka, g.	11
Łaskówka Dalastowska, g.	10
Lasocice, przys.	19
Latoszyn, g.	32
Lednica Górna, g.	39
Lednica Niemiecka, g.	39
Leksandrowa, g.	6
Leluchów, g.	24
Leńcze Górne, g.	37
Leszczyna, g.	6
Leszczyn, g. (pow. Gorlice)	13
Leszczyny, przys. (pow. Nowy Targ)	28
Leszczyny, wieś (pow. Biała)	3
Leśna, g.	41
Leśnica, g. (pow. Nowy Targ)	28
Leśnica, g. (pow. Wadowice)	37
Lewniowa, g.	6
Lgota, g. (pow. Chrzanów)	10
Lgota, g. (pow. Wadowice)	37
Libertów, g.	32
Libiąż Mały, g.	9
Libiąż Wielki, g.	9
Librantowa, g.	25
Libusza, g.	12
Lichwin, g.	36
Ligasy, przys.	27
Limanowa, m.	19
Lipie, g.	25
Lipinki, g.	13
Lipiny, g. (pow. Dąbrowa)	10
Lipiny, g. (pow. Pilzno)	30
Lipla, g.	38
Lipna, g.	13
Lipnica Dolna, g. (pow. Bochnia)	6
Lipnica Dolna, g. (pow. Jasło)	15
Lipnica Górna, g. (pow. Bochnia)	6
Lipnica Górna, g. (pow. Jasło)	15
Lipnica Mała, g.	34
Lipnica Murowana, g.	6
Lipnica Wielka, g. (pow. Grybów)	14
Lipnica Wielka, g. (pow. Spisz-Orawa)	34
Lipnickie Międzybrodzie patrz Międzybrodzie Lipnickie, g.	3
Lipniczka, g.	14
Lipnik, g. (pow. Biała)	3
Lipnik, g. (pow. Wieliczka)	38
Lipowa, g. (pow. Oświęcim)	29
Lipowa, g. (pow. Żywiec)	41
Lipowe, g.	19
Lisła Góra, g.	35
Lisów, g.	15
Liszki, g.	18
Lubasz, g.	10
Lubaszowa, g.	36
Lubcza, g.	31
Lubcza Szczepanowska, wieś	34
Lubecka Wola patrz Wola Lubecka, g.	31
Lubiczko, g.	11

Lubień, g. . . . . 23  
 Lubinka, g. . . . . 36  
 Lublica, g. . . . . 15  
 Lubocza, g. . . . . 18  
 Lubomierz, g. (pow. Bochnia) . . . . . 6  
 Lubomierz, g. (pow. Limanowa) . . . . . 20  
 Lubzina, g. . . . . 32  
 Ludzimirz, g. . . . . 28  
 Lusina, g. . . . . 32  
 Luslawice, g. . . . . 8  
 Luszowice, g. (pow. Chrzanów) . . . . . 9  
 Luszowice, g. (pow. Dąbrowa) . . . . . 10  
 Luszowskie Góry patrz Góry Luszowskie, g. . . . . 9

**L**

Łabowa, g. . . . . 25  
 Łabowiec, g. . . . . 25  
 Ładna, przys. . . . . 35  
 Łagiewniki, g. . . . . 31  
 Łajsce, g. . . . . 15  
 Łapanów, g. . . . . 6  
 Łapczyca, g. . . . . 4  
 Łapszanka, g. . . . . 34  
 Łapsze Niżne, g. . . . . 34  
 Łapsze Wyżne, g. . . . . 34  
 Łaski, g. . . . . 15  
 Łańnica, przys. . . . . 37  
 Łazany, g. . . . . 39  
 Łazy, g. (pow. Bochnia) . . . . . 4  
 Łazy, g. (pow. Oświęcim) . . . . . 29  
 Łazy Biegonickie, g. . . . . 26  
 Łazy Dembowieckie, g. . . . . 16  
 Łącko, g. . . . . 26  
 Łączany, g. . . . . 29  
 Łączki, g. . . . . 33  
 Łączki Brzeskie, g. . . . . 21  
 Łączki (Wiesendorf), przys. . . . . 26  
 Łąkcica, przys. . . . . 27  
 Łąka Dolna, g. . . . . 6  
 Łąka Górna, g. . . . . 6  
 Łęg, g. (pow. Kraków) . . . . . 18  
 Łęg, g. (pow. Nowy Sącz) . . . . . 25  
 Łęg ad Partyń, g. . . . . 35  
 Łęgorz, przys. . . . . 15  
 Łęka Samocka, przys. . . . . 11  
 Łęka ad Siedlce, g. . . . . 25  
 Łęka Siedlecka, przys. . . . . 35  
 Łęka Szczucińska, g. . . . . 10  
 Łęka Żabięcka, g. . . . . 10  
 Łękawica, g. (pow. Tarnów) . . . . . 35  
 Łękawica, g. (pow. Wadowice) . . . . . 37  
 Łękawica, g. (pow. Żywiec) . . . . . 41  
 Łękawka, g. . . . . 35  
 Łęki, g. (pow. Biata) . . . . . 3  
 Łęki, g. (pow. Brzesko) . . . . . 6  
 Łęki z Bulina, g. . . . . 23  
 Łęki Dolne, g. . . . . 31  
 Łęki Górne, g. . . . . 31  
 Łęki ad Kąty, g. . . . . 25  
 Łętowe, g. . . . . 20  
 Łętowice, g. . . . . 7  
 Łętownia, g. . . . . 22  
 Łętowska Dębina patrz Dębina Łętowska, przys. . . . . 7  
 Łęzkowice, g. . . . . 5  
 Łężyny, g. . . . . 16  
 Łodygowice, g. . . . . 41  
 Łodygowski Bór patrz Bór Łodygowski, g. . . . . 3  
 Łomna, g. . . . . 6  
 Łomnica, g. . . . . 26  
 Łoniowy, g. . . . . 6  
 Łopoń, g. . . . . 8  
 Łopuchowa, g. . . . . 33  
 Łopuszna, g. . . . . 28  
 Łosie, g. (pow. Gorlice) . . . . . 13  
 Łosie, g. (pow. Nowy Sącz) . . . . . 24  
 Łososina Dolna, g. . . . . 25  
 Łososina Górna, g. . . . . 19  
 Łostówka, g. . . . . 20

Łowczów, g. . . . . 36  
 Łowczówek, g. . . . . 35  
 Łubienko, g. . . . . 16  
 Łubno-Opacie, g. . . . . 16  
 Łubno Szlacheckie, g. . . . . 16  
 Łuczanowice, g. . . . . 18  
 Ług, g. . . . . 13  
 Ługowa Wolica patrz Wolica Ługowa, g. . . . . 33  
 Łukanowice, g. . . . . 8  
 Łukowa, g. . . . . 35  
 Łukowica, g. . . . . 19  
 Łużańska Wola patrz Wola Łużańska, g. . . . . 13  
 Łużna, g. . . . . 13  
 Łyczana, g. . . . . 25  
 Łyczanka, g. . . . . 39  
 Łysa Góra, g. (pow. Brzesko) . . . . . 8  
 Łysa Góra, g. (pow. Jasło) . . . . . 16  
 Łysaków, g. . . . . 21  
 Łysakówek, g. . . . . 21  
 Łysina, g. . . . . 41  
 Łysokanie, g. . . . . 5

**M**

Machowa, g. . . . . 31  
 Maciejowa, g. . . . . 25  
 Majerczykówka, przys. . . . . 28  
 Majkowice, g. . . . . 4  
 Majscowa, g. . . . . 16  
 Makowica, g. . . . . 19  
 Makowiska, g. . . . . 17  
 Maków, m. . . . . 23  
 Malec, g. . . . . 3  
 Malejowa, g. . . . . 22  
 Malinie, g. . . . . 21  
 Mała, g. . . . . 33  
 Mała Dulcza patrz Dulcza Mała, g. . . . . 21  
 Mała Kamionka patrz Kamionka Mała, g. . . . . 19  
 Mała Lipnica patrz Lipnica Mała, g. . . . . 34  
 Mała Męcina patrz Męcina Mała, g. . . . . 13  
 Mała Pewel patrz Pewel Mała, g. . . . . 41  
 Mała Poręba patrz Poręba Mała, g. . . . . 25  
 Mała Rostoka patrz Rostoka Mała, g. . . . . 25  
 Mała Sopotnia patrz Sopotnia Mała, g. . . . . 41  
 Mała Świątkowa patrz Świątkowa Mała, g. . . . . 17  
 Mała Tresna patrz Tresna Mała, przys. . . . . 41  
 Mała Wierchomla patrz Wierchomla Mała, g. . . . . 24  
 Mała Wieś, g. . . . . 39  
 Małastów, g. . . . . 13  
 Małe Bobrowniki patrz Bobrowniki Małe, g. . . . . 34  
 Małe Bronowice patrz Bronowice Małe, g. . . . . 18  
 Małe Ciche, przys. . . . . 28  
 Małe Gliny patrz Gliny Małe, g. . . . . 21  
 Małe Koszyce patrz Koszyce Małe, g. . . . . 35  
 Małe Koźmice patrz Koźmice Małe, g. . . . . 39  
 Małe Miechowice patrz Miechowice Małe, g. . . . . 11  
 Małe Nieszkowice patrz Nieszkowice Małe, g. . . . . 4  
 Małe Strzelce patrz Strzelce Małe, g. . . . . 7  
 Małe Zarzyce patrz Zarzyce Małe, g. . . . . 37  
 Mafec, g. . . . . 10  
 Mały Borek patrz Borek Mały, g. . . . . 33  
 Mały Gruszów patrz Gruszów Mały, g. . . . . 10

Mały Libiąż patrz Libiąż Mały, g. . . . . 9  
 Mały Połom patrz Połom Mały, g. . . . . 7  
 Mały Smyków patrz Smyków Mały, g. . . . . 11  
 Mały Wiśnicz patrz Wiśnicz Mały, g. . . . . 6  
 Maniowy, g. . . . . 27  
 Maniów, g. . . . . 10  
 Marcinkowice, g. (pow. Brzesko) . . . . . 7  
 Marcinkowice, g. (pow. Nowy Sącz) . . . . . 25  
 Marciszewski Rzepiennik patrz Rzepiennik Marciszewski, g. . . . . 12  
 Marcówka, g. . . . . 37  
 Marcyporeba, g. . . . . 37  
 Markuszka, przys. . . . . 16  
 Marszowice, g. . . . . 5  
 Maruszyna, g. . . . . 28  
 Maryampolski Glinik patrz Glinik Maryampolski, g. . . . . 13  
 Maszkienice, g. . . . . 6  
 Maszkowice, g. . . . . 26  
 Melsztyńskie Biskupice patrz Biskupice Melsztyńskie, g. . . . . 8  
 Meszna, g. . . . . 3  
 Meszna Opacka, g. . . . . 36  
 Meszna Szlachecka, g. . . . . 36  
 Męcina, g. . . . . 19  
 Męcina Mała, g. . . . . 13  
 Męcina Wielka, g. . . . . 13  
 Męciszów, wieś . . . . . 32  
 Mędrzechowska Wólka patrz Wólka Mędrzechowska, g. . . . . 11  
 Mędrzechów, g. . . . . 10  
 Mętków, g. . . . . 9  
 Miasteczko Trzebinia patrz Trzebinia Miasteczko, g. . . . . 9  
 Michalczowa, g. . . . . 25  
 Miechowice Małe, g. . . . . 11  
 Miechowice Wielkie, g. . . . . 11  
 Miedzius, przys. . . . . 28  
 Miejsce, g. . . . . 29  
 Mielec, m. . . . . 21  
 Mielecka Wola patrz Wola Mielecka, g. . . . . 22  
 Mierzeń, g. . . . . 38  
 Mietniów, g. . . . . 39  
 Międzybrodzie, g. . . . . 41  
 Międzybrodzie Kobiernickie, g. . . . . 3  
 Międzybrodzie Lipnickie, g. . . . . 3  
 Międzyzzerwone, g. . . . . 27  
 Miękinia, g. . . . . 10  
 Miętustwo, przys. . . . . 27  
 Mikuszowice, g. . . . . 4  
 Mikołajowice, g. . . . . 35  
 Mikuszowice, g. . . . . 3  
 Milik, g. . . . . 24  
 Milówka, g. (pow. Brzesko) . . . . . 8  
 Milówka, g. (pow. Żywiec) . . . . . 40  
 Milkowa, g. . . . . 25  
 Mirów, g. . . . . 10  
 Mistrzejowice, g. . . . . 18  
 Mizerna, g. . . . . 27  
 Młodochów, g. . . . . 21  
 Młódów, g. . . . . 26  
 Młoszowa, g. . . . . 9  
 Młynczyńska, g. . . . . 19  
 Młynka, g. . . . . 10  
 Młynne, g. (pow. Limanowa) . . . . . 19  
 Młynne, przys. (pow. Nowy Targ) . . . . . 27  
 Mników, g. . . . . 18  
 Mochnaczką Niżna, g. . . . . 24  
 Mochnaczką Wyżna, g. . . . . 24  
 Moczydło, g. . . . . 9  
 Modlnica, g. . . . . 18  
 Modniczka, g. . . . . 18  
 Mogiłany, g. . . . . 32  
 Mogiło, g. . . . . 14  
 Mogiła, g. . . . . 18  
 Mokra Wieś, g. . . . . 26

Mokre, g. . . . . 31  
 Mokre Jadowniki patrz Jadowniki Mokre, g. . . . . 11  
 Mokrzec, g. . . . . 31  
 Mokrzyska, g. . . . . 7  
 Monowice, g. . . . . 29  
 Morawczyzna, g. . . . . 28  
 Morawica, g. . . . . 18  
 Mordarka, g. . . . . 20  
 Moroń, przys. . . . . 15  
 Morska Dąbrówka patrz Dąbrówka Morska, g. . . . . 7  
 Mostki, g. . . . . 26  
 Moszczanica, g. . . . . 41  
 ad Moszczanica Kocierz patrz Kocierz ad Moszczanica, g. . . . . 41  
 Moszczenica, g. (pow. Bochnia) . . . . . 4  
 Moszczenica, g. (pow. Gorlice) . . . . . 12  
 Moszczenica Niżna, g. . . . . 26  
 Moszczenica Wyżna, g. . . . . 26  
 Motyczna Góra patrz Góra Motyczna, g. . . . . 32  
 Mrukowa, g. . . . . 17  
 Mstów, g. . . . . 20  
 Mszalna, g. . . . . 14  
 Mszana Dolna, g. . . . . 20  
 Mszana Górna, g. . . . . 20  
 Mszanka, g. . . . . 13  
 Mucharz, g. . . . . 37  
 Mur, przys. . . . . 28  
 Murowana Garlica patrz Garlica Murowana, g. . . . . 18  
 Murowana Lipnica patrz Lipnica Murowana, g. . . . . 6  
 Murzasichle, g. . . . . 28  
 Muszyna, m. . . . . 24  
 Muszynka, g. . . . . 24  
 Mutne, g. . . . . 41  
 Mydlniki, g. . . . . 18  
 Mystków, g. . . . . 15  
 Myślachowice, g. . . . . 9  
 Myślec, g. . . . . 26  
 Myślenice, m. . . . . 23  
 Mytarka, g. . . . . 17  
 Mytarz, g. . . . . 17

**N**

Nagawczyzna, g. . . . . 32  
 Nagoszyn, g. . . . . 32  
 Naprawa, g. . . . . 22  
 Narodowa Górka patrz Górka Narodowa, przys. . . . . 19  
 Narodowa Padew patrz Padew Narodowa, g. . . . . 21  
 Narodowa Przeginia patrz Przeginia Narodowa, g. . . . . 18  
 Narodowy Tuszów patrz Tuszów Narodowy, g. . . . . 22  
 Naszacowice, g. . . . . 26  
 Naściszowa, g. . . . . 25  
 Nawojowa, g. . . . . 25  
 Nawsie, g. . . . . 33  
 Nawsie Brzosteckie, g. . . . . 30  
 Nawsie Kołaczyckie, g. . . . . 16  
 Nidek, g. . . . . 36  
 Nieciecza, g. . . . . 11  
 Nieczajna, g. . . . . 10  
 Niedary, g. . . . . 4  
 Niedomice, g. . . . . 35  
 Niedzica, g. . . . . 34  
 Niedzieliska, g. . . . . 7  
 Niedźwiada, g. . . . . 33  
 Niedźwiedza, g. . . . . 8  
 Niedźwiedź, g. . . . . 20  
 Nieglowice, g. . . . . 16  
 Niegoszowice, g. . . . . 10  
 Niegowiń, g. . . . . 5  
 Nieleddwia, g. . . . . 40  
 Nielepice, g. . . . . 10  
 Niemiecka Dąbrówka patrz Dąbrówka Niemiecka, g. . . . . 24  
 Niemiecka Lednica patrz Lednica Niemiecka, g. . . . . 39



Półwieś, g.	30	Radziszów, g.	32	Rycerka Dolna, g.	40	Siedlecka Łęka patrz Łęka	
Prądnik Biały, g.	18	Rajbrot, g.	6	Rycerka Górna, g.	40	Siedlecka, przys.	35
Prądnik Czerwony, g.	18	Rajcza, g.	40	Rychwałd, g. (pow. Gorlice)	13	Siedliska, g. (pow. Grybów)	14
Prokocim, g.	31	Rajcza I, II, przys.	40	Rychwałd, g. (pow. Tarnów)	36	Siedliska, g., przys. (pow. Tarnów)	36, 35
Proszówki, g.	4	Rajsko, g. (pow. Brzesko)	7	Rychwałd, g. (pow. Żywiec)	41	Siedliska-Bogusz, g.	30
Prusów, przys.	40	Rajsko, g. (pow. Oświęcim)	29	ad Rychwałd Kocierz patrz Kocierz ad Rychwałd, g.	41	Siedliska ad Sławęcim, g.	16
Prusy, g.	18	Rajsko, g. (pow. Podgórze)	31	Rychwałdek, g.	41	Siedliska ad Żmigród, g.	17
Przebieczany, g.	39	Rakowice, g.	18	Ryczów, g.	30	Siedliszowice, g.	12
Przecieszyn, g.	29	Ratulów, g.	27	Rydzów, g.	22	Siekierczyzna, g. (pow. Grybów)	14
Przeciszów, g.	30	Rąbkowa, g.	25	Ryglice, g.	36	Siekierczyzna, g. (pow. Limanowa)	20
Przeclaw, g.	22	Rączna, g.	19	Ryje-Kostrza patrz Kostrza		Siekłówka Dolna, g.	16
Przeczyca, g.	30	Rdzawa, g.	6	Ryje, g.	19	Siekłówka Górna, g.	16
Przedmieście, przys.	41	Rdzawka, g.	28	Rylova, g.	7	Sielec, g.	33
Przedmieście Sędziszowskie, g.	33	Rdziosłów, g.	25	Rysie Rudy patrz Rudy		Siemiechów, g.	36
Przegonia Duchowna, g.	18	Regetów Niżny, g.	13	Rysie, g.	7	Sieniawa, g.	29
Przegonia Narodowa, g.	18	Regetów Wyżny, g.	13	Rysterska Rostoka patrz Rysterska, g.	26	Sienna, g. (pow. Nowy Sącz)	25
Przegonina, g.	13	Regulice, g.	10	Rytro, g.	26	Sienna, g. (pow. Żywiec)	41
Przegorzale, g.	18	Reichsheim, g.	22	Rzachowa, g.	7	Siepietnica, g.	16
Przemyskowska Wola patrz Wola Przemyskowska, g.	7	Rędzina, przys.	41	Rząka, g.	39	Sieradz, g.	12
Przeniczyska, przys.	40	Redziny, przys.	30	Rząka, g.	19	Sierakowice, przys.	35
Przenosza, g.	20	Roczyny, g.	36	Rzęgin, g.	33	Sieraków, g.	38
Przerzuty Bór, g.	31	Rogi, g.	26	Rzęgocin, g.	6	Sieraków, g.	39
Przewóz, g.	39	Rogowska Wola patrz Wola Rogowska, g.	12	Rzęgocina, g.	28	Siersza, g.	9
Przybendza, przys.	41	Rogożnik, g.	28	Rzeka, przys.	28	Sietnica, g.	12
Przyborów, g. (pow. Brzesko)	7	Rojówka, przys.	25	Rzeki, g.	20	Sikorzycze, g.	12
Przyborów, g. (pow. Żywiec)	41	Rokiciny, g.	28	Rzemień, g.	22	Siolkowa, g.	15
Przybradz, g.	30	Roków, g.	38	Rzepiennik Biskupi, g.	12	Skalnik, g.	17
Przybyłów, wieś	14	Ropa, g.	13	Rzepiennik Marciszewski, g.	12	Skawa, g.	23
Przybysławice, g.	7	Ropczyce, m.	33	Rzepiennik Strzyżewski, g.	12	Skawce, g.	38
Przydonicza, g.	25	Ropczycka Góra patrz Góra Ropczycka, g.	33	Rzepiennik Suchy, g.	12	Skawica, g.	23
Przykop, g.	22	Ropica Polska, g.	13	Rzepiska, g.	34	Skawina, m.	31
Przyłasek Rusiecki, g.	18	Ropica Ruska, g.	13	Rzeszotary, g.	39	Skawinki, g.	37
Przyłasek Wyciązki, przys.	19	Ropki, g.	13	Rzezawa, g.	4	Skidzin, g.	29
Przyłęków, g.	41	Rostajne, g.	17	Rzędzianowice, g.	22	Składziste, g.	25
Przysieki, g.	16	Rostoka, g. (pow. Brzesko)	8	Rzędzin, g.	35	Skolyszyn, g.	16
Przysietnica, g.	26	Rostoka, g. (pow. Nowy Sącz)	25	Rzędzińska Wola patrz Wola Rzędzińska, g.	35	Skomiela Biała, g.	23
Przysłóp, g.	13	Rostoka Mała, g.	25	Rzochów, g.	22	Skomiela Czarna, g.	23
Przyszowa, g.	20	Rostoka Ryterska, g.	26	Rzozów, g.	32	Skotniki, g.	32
Przytkowice, g.	37	Rostoka Wielka, g.	24	Rzuchowa, g.	35	Skrodne, przys.	27
Psary, g.	10	Rostoki, g.	16	Rzyki, g.	36	Skrudzina, g.	26
Pstrążne, g.	13	Rozdziele, g. (pow. Bochnia)	6	Rzyska, przys.	22	Skrzęta, g.	25
Ptaszkowa, g.	15	Rozdziele, g. (pow. Gorlice)	13			Skrzydlańska Wola patrz Wola Skrzydlańska, g.	21
Pusta Wola, g.	16	Rozembark, g.	12	<b>S</b>		Skrzydła, g.	21
Pustkowska Wola patrz Wola Pustkowska, wieś	32	Rozkochów, g.	9	Sadkowa Góra, g.	22	Skrzynka, g. (pow. Dąbrowa)	11
Pustków, g.	32	Roztoka, g.	20	Salmopol, g.	3	Skrzynka, g. (pow. Wieliczka)	38
Pusty Drużków patrz Drużków Pusty, g.	6	Rożniaty, g.	22	Samborek, g.	32	Skrzypne, g.	29
Pustynia, g.	32	Rożnowa, g.	39	Samocice, g.	11	Skrzypne Niżne, wieś	29
Pychowice, g.	31	Rożnów, g.	25	Samocka Łęka patrz Łęka Samocka, przys.	11	Skrzypne Wyżne, wieś	29
Pyzówka, g.	28	Róża, g.	31	Samokleska Huta patrz Huta Samokleska, przys.	17	Skrzyszów, g. (pow. Ropczyce)	33
		Ruda, g. (pow. Mielec)	22	Samokleski, g.	17	Skrzyszów, g. (pow. Tarnów)	35
		Ruda, g. (pow. Ropczyce)	33	Sanka, g.	10	Skurowa, g.	30
<b>R</b>		Ruda Kameralna, g.	8	Sanoka, przys.	34	Skwirtne, g.	13
Raba Niżna, g.	20	Ruda-Wał patrz Wał-Ruda, g.	7	Sarysz, przys.	20	Sławęcim, g.	16
Raba Wyżna, g.	22	Ruda-Zazamcze, g.	11	Sawa, g.	38	ad Sławęcim Siedliska patrz Siedliska ad Sławęcim, g.	16
Rabka, g.	22	Rudawa, g.	10	Sącz Nowy patrz Nowy Sącz, m.	24	Sławkowice, g.	39
Raciborowice, g.	18	Rudka, g. (pow. Brzesko)	8	Sącz Stary patrz Stary Sącz, m.	26	Słomiróg, g.	39
Raciborsko, g.	39	Rudka, g. (pow. Tarnów)	35	Sądkowa, g.	16	Słomka, g. (pow. Bochnia)	4
Raciborzany, wieś	19	Rudnik, g. (Pow. Myślenice)	23	Schönanger, g.	22	Słomka, g. (pow. Limanowa)	21
Raciechowice, g.	38	Rudnik, g. (pow. Wieliczka)	38	Sechna, g.	20	Słona, g.	8
Raclawice, g.	12	Rudno, g. (pow. Chrzanów)	10	Sępnicza, g.	32	Słonne, g.	23
Radałowice, przys.	25	Rudno, przys. (pow. Tarnów)	34	Sędziszowa, g.	14	Słopnice Królewskie, g.	20
Radgoszcz, g.	11	Rudy Rysie, g.	7	Sędziszowski Kawęczyn patrz Kawęczyn Sędziszowski, g.	33	Słopnice Szlacheckie, g.	20
Radlna, g.	35	Rudze, g.	30	Sędziszowskie Przedmieście patrz Przedmieście Sędziszowskie, g.	33	Słotwa, g.	31
Radlna Poręba patrz Poręba Radlna, g.	35	Rupniów, g.	20	Sędziszów, m.	33	Słotwina, wieś (pow. Brzesko)	6
Radłowska Wola patrz Wola Radłowska, g.	7	Rusiecki Przyłasek patrz Przyłasek Rusiecki, g.	18	Sekowa, g.	13	Słotwina, g. (pow. Żywiec)	41
Radłowskie Biadoliny patrz Biadoliny Radłowskie, g.	7	Ruska Królowa patrz Królowa Ruska, g.	14	Siarczana Góra, g.	32	Słotwina-Brzezowiec patrz Brzezowiec-Słotwina, g.	6
Radłowskie Biskupice patrz Biskupice Radłowskie, g.	7	Ruska Ropica patrz Ropica Ruska, g.	13	Siary, g.	13	Słotwiny, g.	24
Radłów, g.	7	Ruska Świerzowa patrz Świerzowa Ruska, g.	17	Sidzina, g. (pow. Myślenice)	22	Słowikowa, g.	25
Radocina, g.	13	Ruskie Źście patrz Źście Ruskie, g.	13	Sidzina, g. (pow. Podgórze)	32	Słupia, g.	20
Radocka Góra, przys.	37	Rusocice, g.	19	Siedlce, g.	25	Słupiec, g.	11
Radocza, g.	38	Ruszcza, g.	19	ad Siedlce Łęka patrz Łęka ad Siedlce, g.	25	Smarzowa, g.	30
Radomyśl Wielki, m.	21	Rybarzowice, g.	3	Siedlec, g. (pow. Bochnia)	4	Smerekowice, g.	13
Radomość, przys.	17	Rybie Nowe, g.	20	Siedlec, g. (pow. Chrzanów)	10	Smęgorzów, g.	11
Radwan, g.	11	Rybie Stare, g.	20	Siedlec, g. (pow. Tarnów)	35	Smolice, g.	30
Radwanowice, g.	10	Rybień, g.	25			Smyków Mały, g.	11
Radziechowy, g.	41	Rybitwy, g.	39				
Radziszowska Wola patrz Wola Radziszowska, g.	23	Rybna, g.	19				





Węgrzynowice, g.	19	Wiesendorf patrz Łączki, przys.	26	Wojnarowa, g.	15	Wymyśle, przys.	36
Wiatowice, g.	5	Wież Dolna patrz Dolna	23	Wojnicz, m.	7	Wyskitna, g.	15
Wieliczka, m.	39	Wież, g.	23	Wojstaw, g.	22	Wysoka, g. (pow. Myślenice)	23
Wielka Dulcza patrz Dulcza Wielka, g.	21	Wież Dolna Stara patrz Stara Wieś Dolna, g.	3	Wokowice, g.	7	Wysoka, g. (pow. Wadowice)	37
Wielka Kamionka patrz Kamionka Wielka, g.	14	Wież Górna patrz Górna	23	Wola, przys.	35	Wysokie, g.	20
Wielka Kasina patrz Kasina Wielka, g.	20	Wież Górna Stara patrz Stara Wieś Górna, g.	3	Wola Bobrowska, wieś	32	Wysowa, g.	13
Wielka Lipnica patrz Lipnica Wielka, g.	14, 34	Wież Krynica patrz Krynica	24	Wola Brzeźnicka, wieś	32	Wyszowadka, g.	17
Wielka Męcina patrz Męcina Wielka, g.	13	Wież, g.	39	Wola Chorzowska, g.	22	Wytrzyścza, g.	7
Wielka Pewel patrz Pewel Wielka, g.	41	Wież Mała patrz Mała	39	Wola Cieklińska, g.	17	Wyżna Bańska patrz Bańska Wyżna, wieś	28
Wielka Polanka patrz Polanka Wielka, g.	29	Wież Mokra patrz Mokra	26	Wola Dembowiecka, g.	16	Wyżna Biała patrz Biała Wyżna, g.	14
Wielka Poręba patrz Poręba Wielka, g.	20, 29	Wież, g.	26	Wola Dębińska, g.	7	Wyżna Krużłowa patrz Krużłowa Wyżna, g.	14
Wielka Rostoka patrz Rostoka Wielka, g.	24	Wież Nowa patrz Nowa	3, 25, 38	Wola Drwińska, g.	4	Wyżna Mochnaczką patrz Mochnaczką Wyżna, g.	24
Wielka Sopotnia patrz Sopotnia Wielka, g.	41	Wież Nowa Szlachecka patrz Nowa Wieś Szlachecka, g.	18	Wola Filipowska, g.	10	Wyżna Moszczenica patrz Moszczenica Wyżna, g.	26
Wielka Świątkowa patrz Świątkowa Wielka, g.	17	Wież Stara patrz Stara	15, 20	Wola Kosnowa, g.	26	Wyżna Raba patrz Raba Wyżna, g.	22
Wielka Wierchomla patrz Wierchomla Wielka, g.	24	Wież, g.	15, 20	Wola Krogulecka, g.	26	Wyżna Szczawnica patrz Szczawnica Wyżna, g.	28
Wielka Wieś, g.	8	Wież Stara Dolna patrz Stara Wieś Dolna, g.	3	Wola Kurowska, g.	26	Wyżne Brunary patrz Brunary Wyżne, g.	14
Wielka Wola patrz Wola Wielka, g.	32	Wież Stara Górna patrz Stara Wieś Górna, g.	3	Wola Lubecka, g.	21	Wyżne Łapsze patrz Łapsze Wyżne, g.	34
Wielki Borek patrz Borek Wielki, g.	33	Wież Trzebinia patrz Trzebinia Wieś, g.	9	Wola Mielecka, g.	22	Wyżne Skrzypne patrz Skrzypne Wyżne, wieś	29
Wielki Gruszów patrz Gruszów Wielki, g.	10	Wież Wielka patrz Wielka	8	Wola Nieszkowska, g.	6	Wyżne Sromowce patrz Sromowce Wyżne, g.	28
Wielki Libiąż patrz Libiąż Wielki, g.	9	Wież, g.	8	Wola Otałęcka, g.	22	Wyżne Stróże patrz Stróże Wyżne, g.	15
Wielki Radomyśl patrz Radomyśl Wielki, m.	21	Wietrzychowice, g.	12	Wola Podłazańska, g.	40	Wyżny Regetów patrz Regetów Wyżny, g.	13
Wielki Smyków patrz Smyków Wielki, g.	11	Wiewiórka, g.	31	Wola Pogórska patrz Pogórska Wola, g.	35	Wyżyce, g.	4
Wielkie Bobrowniki patrz Bobrowniki Wielkie, g.	34	Więcierz, g.	23	Wola Przemyskowska, g.	7		
Wielkie Bronowice patrz Bronowice Wielkie, g.	18	Więciorka, g.	23	Wola Pusta patrz Pusta Wola, g.	16		
Wielkie Drogi, g.	37	Więcokowice, g. (pow. Brzesko)	8	Wola Pustkowska, wieś	32	<b>Z</b>	
Wielkie Gliny patrz Gliny Wielkie, g.	21	Więcokowice, g. (pow. Kraków)	19	Wola Radłowska, g.	7	Zabawa, g. (pow. Brzesko)	7
Wielkie Koszyce patrz Koszyce Wielkie, g.	35	Wilamowice, m.	3	Wola Radziszowska, g.	23	Zabawa, g. (pow. Wieliczka)	40
Wielkie Koźmice patrz Koźmice Wielkie, g.	39	Wilczkowice, g.	29	Wola Rogowska, g.	12	Zabelcze, g.	26
Wielkie Krzyżanowice patrz Krzyżanowice Wielkie, g.	4	Wilczyce, g.	21	Wola Rzędzińska, g.	35	Zabele, przys.	36
Wielkie Miechowice patrz Miechowice Wielkie, g.	11	Wilczyska, g.	15	Wola Skrzydłańska, g.	21	Zabierzowska Wola patrz Wola Zabierzowska, g.	5
Wielkie Nieszkowice patrz Nieszkowice Wielkie, g.	6	Wilkosza, g.	25	Wola Strózka, g.	8	Zabierzów, g. (pow. Bochnia)	5
Wielkie Piaski patrz Piaski Wielkie, g.	31	Wilkowice, g.	3	Wola Szczucińska, g.	11	Zabierzów, g. (pow. Kraków)	19
Wielkie Pole, przys.	35	Wilkowisko, g.	20	Wola Wadowska, g.	22	Zabłędza, g.	36
Wielkie Strzelce patrz Strzelce Wielkie, g.	7	Wilkowska Godziska patrz Godziska Wilkowska, g.	3	Wola Wielka, g.	32	Zabłocie, g. (pow. Wieliczka)	40
Wielkie Węgrze patrz Węgrze Wielkie, g.	40	Wilkowski Bór patrz Bór Wilkowski, g.	3	Wola Wieruszycza, g.	6	Zabłocie, g. (pow. Żywiec)	41
Wielkie Zarzycze patrz Zarzycze Wielkie, g.	37	Winiary, g.	38	Wola Zabierzowska, g.	5	Zaborów, g.	7
Wielogłowy, g.	25	Wirchne, g.	13	Wola Zdakowska, g.	22	Zaborze, g.	29
Wielopole, g. (pow. Dąbrowa)	11	Wisłocka Dąbrówka patrz Dąbrówka Wisłocka, g.	21	Wola Żelichowska, g.	12	Zabrzeż, g.	26
Wielopole, g. (pow. Nowy Sącz)	25	Wisze, przys.	36	Wola Żyrakowska, g.	32	Zachetmna, g.	37
Wielopole, g. (pow. Ropczyce)	33	Wiśnicz Mały, g.	6	Wolica, g. (pow. Bochnia)	6	Zachwiejów, g.	22
Wieniec, g.	4	Wiśnicz Nowy, m.	5	Wolica, g. (pow. Jasło)	16	Zaczarnie, g.	35
Wieprz, g. (pow. Wadowice)	36	Wiśnicz Stary, g.	6	Wolica, g. (pow. Ropczyce)	32	Zaduszniki, g.	22
Wieprz, g. (pow. Żywiec)	41	Wiśniowa, g. (pow. Ropczyce)	33	Wolica Ługowa, g.	33	Zadziele, g. (pow. Żywiec)	41
Więprzec, g.	23	Wiśniowa, g. (pow. Wieliczka)	38	Wolniki, przys.	36	Zadziele, przys. (pow. Limanowa)	20
Wiercany, g.	33	Witanowice, g.	38	Wołowice, g.	19	Zagacie, g.	19
Wierchomla Mała, g.	24	Witkowice, g. (pow. Biała)	3	Wołowiec, g.	13	Zagorzyn, g.	27
Wierchomla Wielka, g.	24	Witkowice, g. (pow. Kraków)	19	Woźniczna, g.	35	Zagórnik, g.	36
Wieruszycze, g.	6	Witkowice, g. (pow. Ropczyce)	33	Woźniki, g.	38	Zagórów, g.	20
Wieruszycza Wola patrz Wola Wieruszycza, g.	6	Witowice Dolne, g.	25	Wójcina, g.	11	Zagórzan, g. (pow. Gorlice)	12
Wierzbanowa, g.	38	Witowice Górne, g.	25	Wójtowa, g.	12	Zagórzan, g. (pow. Wieliczka)	38
Wierzchosławice, g.	35	Witów, g. (pow. Nowy Targ)	27	Wólka Dulecka, g.	22	Zagórze, g. (pow. Chrzanów)	9
		Witów, wieś (pow. Limanowa)	20	Wólka Grądzka, g.	11	Zagórze, g. (pow. Pilzno)	31
		Włosań, g.	32	Wólka Mędrzechowska, g.	11	Zagórze, g. (pow. Wieliczka)	40
		Włosienica, g.	29	Wrocanka, g.	16	Zagórze, przys. (pow. Nowy Sącz)	25
		Włostówka, wieś	21	Wronowice, g.	26	Zagórzyce, g.	33
		Woda Biała patrz Biała Woda, g.	27	Wróblowa, g.	16	Zagrody, przys.	27
		Woda Czarna patrz Czarna Woda, g.	27	Wróblowice, g. (pow. Podgórze)	31	Zajaczkowice, przys.	30
		Woda Zimna patrz Zimna Woda, g.	16	Wróblówka, g.	27	Zakirchale, g.	12
		Wodna, g.	9	Wróżenice, g.	19	Zakliczyn, g. (pow. Brzesko)	8
		Wojakowa, g.	7	Wrząsowice, g.	31	Zakliczyn, g. (pow. Wieliczka)	40
		Wojkowa, g.	24	Wrzępia, g.	4	Zakopane, m.	28
		Wojków, g.	22	Wybraństwo, przys.	27	Zakrzów, g. (pow. Brzesko)	8
				Wyciążki Przylasek patrz Przylasek Wyciążki, przys.	19	Zakrzów, g. (pow. Wadowice)	37
				Wyciąże, g.	19		
				Wygielzów, g.	9		
				Wygon, przys.	28		
				Wylów, g.	22		
				Wymysł, przys.	35		

Zakrzów, g. (pow. Wieliczka) . . . . .	40	Zawadka, g. (pow. Myślenice) . . . . .	24	Zelczyna, g. . . . .	32	Żabnica, g. . . . .	40
Zalas, g. . . . .	10	Zawadka, g. (pow. Nowy Sącz) . . . . .	26	Zelków, g. . . . .	19	Żabno, m. . . . .	11
Zalasowa, g. . . . .	36	Zawadka, g. (pow. Pilzno) . . . . .	30	Zembrzyce, g. . . . .	38	Żar, przys. . . . .	41
Zalesiany, g. . . . .	39	Zawadka, g. (pow. Wadowice) . . . . .	38	Zerków, g. . . . .	7	Żarki, g. . . . .	9
Zalesie, g. (pow. Limanowa) . . . . .	20	Zawadka ad Osiek, g. . . . .	17	Zesławice, g. . . . .	19	Żarnówka, g. . . . .	23
Zalesie, przys. (pow. Tarnów) . . . . .	36	Zawierbie, g. . . . .	12	Zglobice, g. . . . .	35	Żarówka, g. . . . .	22
Zalapie, g. . . . .	12	Zawodzie, przys. (pow. Nowy Targ) . . . . .	27, 28	Zgórsko, przys. . . . .	22	Żary, g. (pow. Chrzanów) . . . . .	10
Zalęże, g. . . . .	16	Zawodzie, przys. (pow. Żywiec) . . . . .	40	Zielonki, g. . . . .	19	Żary, przys. (pow. Nowy Targ) . . . . .	27
Zaluczne, g. . . . .	27	Zawoja, g. . . . .	23	Ziempniów, g. . . . .	22	Żbik, g. . . . .	10
Zalūże, g. . . . .	11	Zazamcze-Ruda patrz Ruda-Zazamcze, g. . . . .	11	Zimna Woda, g. . . . .	16	Żbikowice, g. . . . .	26
Zamieście, g. . . . .	20	Ząb, przys. . . . .	29	Zlatna, przys. . . . .	40	Żdynia, g. . . . .	13
Zarównie, g. . . . .	22	Zbłudza, g. . . . .	20	Zlockie, g. . . . .	24	Żdźary, g. . . . .	11
Zaryte, g. . . . .	23	Zborczyce, g. . . . .	5	Złota, g. . . . .	8	Żdźary patrz Zdziary, g. . . . .	33
Zarzędze, g. (pow. Jasło) . . . . .	16	Zborowice, g. . . . .	14	Złotne, g. . . . .	26	Żegiestów, g. . . . .	24
Zarzędze, g. (pow. Nowy Sącz) . . . . .	27	Zborówek, g. . . . .	40	Złotniki, g. . . . .	22	Żegoty Poręba patrz Poręba Żegoty, g. . . . .	10
Zarzędze, g. (pow. Żywiec) . . . . .	41	Zbydniowice, g. . . . .	31	Zmłaca, g. . . . .	20	Żelazówka, g. . . . .	12
Zarzyce Małe, g. . . . .	37	Zbydniów, g. . . . .	6	Znamirówice, g. . . . .	26	Żelazówka, g. . . . .	12
Zarzyce Wielkie, g. . . . .	37	Zbylitowska Góra, g. . . . .	35	Zonia, osada . . . . .	6	Żelichowska Pilcza patrz Pilcza Żelichowska, g. . . . .	12
Zasadne, g. . . . .	20	Zbyszyce, g. . . . .	26	Zółków, g. . . . .	16	Żelichowska Wola patrz Wola Żelichowska, g. . . . .	12
Zasań, g. . . . .	23	Zdakowska Wola patrz Wola Zdakowska, g. . . . .	22	Zręczyce, g. . . . .	39	Żelichów, g. . . . .	12
Zaskale, g. . . . .	29	Zdonia, g. . . . .	8	Zubrzyca Dolna, g. . . . .	34	Żerostawice, g. . . . .	39
Zassów, g. . . . .	31	Zdrochec, g. . . . .	7	Zubrzyca Górna, g. . . . .	34	Żmigrod Nowy, g. . . . .	17
Zastów, g. . . . .	19	Zdrój-Krynica patrz Krynica-Zdrój, m. . . . .	24	Zubrzyk, g. . . . .	24	ad Żmigrod Siedliska patrz Siedliska ad Żmigrod, g. . . . .	17
Zatoka, g. . . . .	4	Zdziary, g. . . . .	31	Zwardski, przys. . . . .	40	Żmigrod Stary, g. . . . .	17
Zator, m. . . . .	29	Zdziary (Żdźary), g. . . . .	33	Zwiernik, g. . . . .	31	Żukowice Nowe, g. . . . .	35
Zawada, g. (pow. Bochnia) . . . . .	6	Zdziarzec, g. . . . .	22	Zygodowice, g. . . . .	38	Żukowice Stare, g. . . . .	35
Zawada, g. (pow. Limanowa) . . . . .	20	Zebrzydowice, g. . . . .	37			Żurawieniec, przys. . . . .	35
Zawada, g. (pow. Nowy Sącz) . . . . .	26	Zebrzydowska Kalwarja patrz Kalwarja Zebrzydowska, m. . . . .	36			Zurowa, g. . . . .	16
Zawada, g. (pow. Ropczyce) . . . . .	32	Zegartowice, g. . . . .	39			Zydowskie, g. . . . .	17
Zawada, g. (pow. Tarnów) . . . . .	35					Żyrakowska Wola patrz Wola Żyrakowska, g. . . . .	32
Zawada Lanckorońska, g. . . . .	8					Żyraków, g. . . . .	32
Zawada-Szembek, g. . . . .	24					Żywiec, m. . . . .	41
Zawada Uszewska, g. . . . .	7					Żywiec Stary, g. . . . .	41
Zawadka, g. (pow. Limanowa) . . . . .	20						

**Ż**

Żródła, g. . . . . 9

**Ż**

Żabiecka Łęka patrz Łęka Żabiecka, g. . . . . 10

WYKAZ MIEJSCOWOŚCI RZĄDZĄCYCH SIĘ USTAWĄ 1889 i 1896 R.  
z podaniem ich charakteru.

POWIAT	Nazwa miejscowości	Charakter miejscowości	Ustawa z roku
Biała	Biała	miasto	1889
"	Kęty	miasto	1896
"	Wilamowice	miasteczko	1896
Bochnia	Bochnia	miasto	1889
"	Niepołomice	miasteczko	1896
"	Uście Solne	miasteczko	1896
"	Wiśnicz Nowy	miasteczko	1896
Brzesko	Brzesko	miasteczko	1896
"	Wojnicz	miasteczko	1896
Chrzanów	Chrzanów	miasteczko	1896
"	Jaworzno	miasteczko	1896
"	Szczakowa	wieś	1896
Dąbrowa	Dąbrowa	miasteczko	1896
"	Żabno	miasteczko	1896
Gorlice	Biecz	miasto	1896
"	Gorlice	miasto	1889
Grybów	Ciężkowice	miasto	1896
"	Grybów	miasto	1896
Jasło	Jasło	miasto	1889
Limanowa	Limanowa	miasteczko	1896
Mielec	Mielec	miasteczko	1896
"	Radomyśl Wielki	miasteczko	1896
Myślenice	Jordanów	miasto	1896
"	Maków	miasteczko	1896
"	Myślenice	miasto	1896
Nowy Sącz	Krynica Zdrój	wieś	1896
"	Muszyna	miasteczko	1896
"	Nowy Sącz	miasto	1889
"	Piwniczna	miasteczko	1896
"	Stary Sącz	miasto	1896
Nowy Targ	Nowy Targ	miasto	1896
"	Zakopane	wieś	1896
Oświęcim	Oświęcim	miasto	1896
"	Zator	miasto	1896
Filzno	Brzostek	miasto	1896
"	Filzno	miasto	1896
Podgórze	Skawina	miasto	1896
Ropczyce	Dębica	miasto	1896
"	Ropczyce	miasto	1896
"	Sędziszów	miasteczko	1896
Tarnów	Tarnów	miasto	1889
"	Tuchów	miasteczko	1896
Wadowice	Andrychów	miasteczko	1896
"	Kalwarja Zebrzydowska	miasteczko	1896
"	Wadowice	miasto	1889
Wieliczka	Dobczyce	miasto	1896
"	Wieliczka	miasto	1889
Żywiec	Sucha	miasteczko	1896
"	Żywiec	miasto	1896

## SPROSTOWANIA

Str.	Wiersz	Rubr.	Jest:	Winno być:
5	3 od góry	4	1 071	4 071
13	1 od dołu	1	1. Ciężkowice, m-ko	1. Ciężkowice, m-to
13	w odsyłaczach		Miasteczko	Miasto
17	4 od dołu	18	36	36 <sup>c</sup>
22	14 od dołu	17	15	51
22	14 od dołu	18	51	15


Miasta Gminy	Budynki		Ludność obecna w dniu 30 września 1921 r. (bez objętej spisem wojskowym)																
	z przeln. mieszkalne	inne zamieszkałe	Ogółem	Mężczyzn	Kobiet	W tej liczbie było wyznania							Podano narodowość						
						rzymsko- katolick.	grecko- katolick.	ewange- lickiego	Innego chrześc.	moje- szowego	Innego niewia- domego	polską	rusińską	niemiecką	żydowską	inną	niewiadomą		
1	2	3	4	5	6	7	8	9	10	11	12	13	14	15	16	17	18	19	
29	<i>Jest:</i>																		
	Sieniawa	190	—	1 068	515	553	1 068	—	—	—	—	—	—	1 068	—	—	—	—	—
	Bielanka, przys.	49 <sup>1)</sup>	—	243	124	119	243	—	—	—	—	—	—	243	—	—	—	—	—
	Sieniawa, wieś	141	—	825	391	434	825	—	—	—	—	—	—	825	—	—	—	—	—
	<i>Winno być:</i>																		
	Bielanka	49 <sup>1)</sup>	—	243	124	119	243	—	—	—	—	—	—	243	—	—	—	—	—
	Sieniawa	141	—	825	391	434	825	—	—	—	—	—	—	825	—	—	—	—	—

40	3 od góry	3	—	—	—	—	—	—	—	—	—	—	—	—	—	—	—	—	—
40	4 od góry	3	—	—	—	—	—	—	—	—	—	—	—	—	—	—	—	—	—
40	5 od góry	3	—	—	—	—	—	—	—	—	—	—	—	—	—	—	—	—	—
40	6 od góry	3	—	—	—	—	—	—	—	—	—	—	—	—	—	—	—	—	—

### W alfabetycznym wykazie miejscowości

Str.	Wiersz	Lam.	Jest:	Winno być:
43	18 od góry	2	Bielanka, przys. (pow. Nowy Targ)	Bielanka, g. (pow. Nowy Targ)





CZEŚĆ II.

ŚLĄSK CIESZYŃSKI



21481-012242121

## OBJAŚNIENIE ZNAKÓW I SKRÓTÓW

1), 2)... Odsyłacz liczbowy w rubr. 2 („budynki z przeznaczenia mieszkalne“) służy do wykazania ilości budynków niezamieszkałych.

W rubrykach dotyczących wyznań i narodowości przyjęto jako odsyłacze stałe w całym tomie:

- a — odsyłacz do rubr. 9 „inne chrześcijańskie wyznanie“;
- b — odsyłacz do rubr. 11 „inne wyznanie“;
- c — odsyłacz do rubr. 16 „inna narodowość“.

Skróty określające charakter topograficzny miejscowości.

m- to miasto	przys. przysiółek
m-ko miasteczko	

W alfabetycznym wykazie miejscowości:

„m.“ oznacza, że daną jednostkę administracyjną należy szukać w dziale miast.  
„g.“ — w dziale gmin.

---

# TABLICA

Śląsk Cieszyński Powiaty		Budynki		Ludność obecna w dniu 30 września											
		Liczba jednostek administracyjnych	z przeznaczenia mieszkalne	inne zamieszkałe	Ogółem	Mężczyzn	Kobiet	rzymsko-katol. i ormiańsko-katol.	ewangelickiego (augsburskiego, reform., unijnego)	W tej liczbie było innego chrześcijańskiego					
										ogółem	W tem				
											katolickiego (oprócz wymien.)	grecko-katolickiego	prawosławnego	innego wyzn. kośc. wschodn.	ewangelickiego (oprócz wymien.)
1	2	3	4	5	6	7	8	9	10	11	12	13	14	15	
<b>Śląsk Cieszyński</b>		92	15147	189	144671	69304	75367	95033	41888	217	6	114	17	5	75
a) Miasta		5	3028	70	44111	20639	23472	26004	11969	122	4	63	14	2	39
b) Gminy		87	12119	119	100560	48665	51895	69029	29919	95	2	51	3	3	36
<b>Powiaty:</b>															
1. Bielsko, m-to		1	1063	23	19785	9023	10762	10694	5040	51	—	24	8	—	19
2. Bielsko		38	5762	62	54441	26309	28132	40287	12816	66	2	40	1	3	20
a) Miasta		1	194	1	1566	648	918	1474	35	1	—	1	—	—	—
b) Gminy		37	5568	61	52875	25661	27214	38813	12781	65	2	39	1	3	20
3. Cieszyn		53	8322	104	70445	33972	36473	44052	24032	100	4	50	8	2	36
a) Miasta		3	1771	46	22760	10968	11792	13836	6894	70	4	38	6	2	20
b) Gminy		50	6551	58	47685	23004	24681	30216	17138	30	—	12	2	—	16

# ZBIOROWA

1921 roku (bez objętej spisem wojskowym)

wyznania

Podano narodowość

mojżeszowego	innego			niewiadomego	polską	niemiecką	żydowską	Inna								niewiadoma
	ogółem	w tem						ogółem	w tem							
		niechrześcijańskiego (oprócz mojżeszowego)	bezwyznaniowców						rusińską	rosyjską	czeską	inną słowiańską	litewską	miejscową	Inną	
16	17	18	19	20	21	22	23	24	25	26	27	28	29	30	31	32
7337	193	3	190	3	110659	29010	4429	572	24	7	402	23	1	1	114	1
5961	55	2	53	—	21952	17791	3970	398	17	7	271	14	1	—	88	—
1376	138	1	137	3	88707	11219	459	174	7	—	131	9	—	1	26	1
3982	18	2	16	—	4621	12247	2779	138	11	6	55	4	1	—	61	—
1214	57	—	57	1	43174	10775	421	70	3	—	45	7	—	—	15	1
56	—	—	—	—	1472	59	31	4	—	—	3	—	—	—	1	—
1158	57	—	57	1	41702	10716	390	66	3	—	42	7	—	—	14	1
2141	118	1	117	2	62864	5988	1229	364	10	1	302	12	—	1	38	—
1923	37	—	37	—	15859	5485	1160	256	6	1	213	10	—	—	26	—
218	81	1	80	2	47005	503	69	108	4	—	89	2	—	1	12	—



Miasta Gminy	Budynki		Ludność obecna w dniu 30 września 1921 r. (bez objętej spisem wojskowym)													
	z przetrz. mieszkalne	inne zamieszkałe	W tej liczbie było wyznania									Podano narodowość				
			Ogółem	Mężczyzn	Kobiet	rzymsko-katolick.	ewangelickiego	innego chrześc.	molteńszewego	Innego	niewiadomego	połską	niemiecką	żydowską	Inną	niewiadomą
1	2	3	4	5	6	7	8	9	10	11	12	13	14	15	16	17
<b>1. M-to Bielsko</b>	1 063 <sup>1)</sup>	28	19 785	9 023	10 762	10 694	5 040	15 <sup>a</sup>	3 982	18 <sup>b</sup>	—	4 621	12 247	2 779	138 <sup>c</sup>	—
<b>2. Pow. Bielsko</b>																
<b>1. Okrąg sądowy Bielsko</b>	3 889	46	39 127	19 180	19 947	27 513	10 471	60	1 025	57	1	28 017	10 673	382	54	1
<b>I. Miasta:</b>																
<b>II. Gminy:</b>	3 889	46	39 127	19 180	19 947	27 513	10 471	60 <sup>a</sup>	1 025	57 <sup>b</sup>	1	28 017	10 673	382	54 <sup>c</sup>	1
1. Aleksandrowice	205	4	2 475	1 168	1 307	1 147	1 235	7	81	5	—	647	1 756	67	5	—
2. Bielowicko	34	1	276	131	145	275	1	—	—	—	—	276	—	—	—	—
3. Bronów	106	—	797	381	416	743	46	—	8	—	—	794	3	—	—	—
4. Bystra	60	—	582	283	299	476	78	6	22	—	—	300	264	17	1	—
5. Czechowice	626	8	8 916	4 819	4 097	8 459	246	15	196	—	—	8 564	293	43	16	—
Czechowice, wieś	568	8	8 436	4 577	3 859	8 003	246	15	172	—	—	8 086	291	43	16	—
Komorowice, wieś	30	—	259	130	129	245	—	—	14	—	—	257	2	—	—	—
Renardowice, wieś	28	—	221	112	109	211	—	—	10	—	—	221	—	—	—	—
6. Dziedzice	213	7	2 906	1 435	1 471	2 605	62	5	234	—	—	2 831	58	15	2	—
7. Grodziec	70	2	625	284	341	567	58	—	—	—	—	599	26	—	—	—
8. Jasienica	278	1	2 190	1 023	1 167	1 074	1 094	—	8	14	—	2 119	66	—	5	—
9. Jaworze	270	4	2 291	1 101	1 190	1 128	1 058	5	76	24	—	2 240	46	2	3	—
Biatnia, wieś	12	—	75	39	36	75	—	—	—	—	—	75	—	—	—	—
Jaworze Dolne, wieś	106 <sup>2)</sup>	1	983	469	514	481	427	—	75	—	—	945	33	2	8	—
Jaworze Górne, wieś	40	1	348	164	184	137	187	—	1	23	—	347	1	—	—	—
Jaworze Średnie, wieś	74	1	645	308	337	226	413	5	—	1	—	633	12	—	—	—
Nalęcz, wieś	28	1	211	107	104	199	12	—	—	—	—	211	—	—	—	—
Pielgrzym, przys.	4	—	29	14	15	10	19	—	—	—	—	29	—	—	—	—
10. Kamienica	298	2	3 258	1 525	1 733	1 776	1 346	8	128	—	—	676	2 489	90	3	—
Kamienica, wieś	273 <sup>3)</sup>	2	3 025	1 417	1 608	1 613	1 286	8	113	—	—	611	2 331	80	3	—
Olszówka Górna, wieś	25	—	233	108	125	163	60	—	10	—	—	65	158	10	—	—
11. Komorowice	61	1	721	345	376	495	216	1	9	—	—	597	112	9	3	—
12. Ligota	234	—	1 917	922	995	1 777	128	1	11	—	—	1 881	35	—	1	—
13. Łazy	40	1	284	130	154	246	38	—	—	—	—	284	—	—	—	—
14. Mazańcowice	194 <sup>2)</sup>	2	1 460	691	769	1 007	451	2	—	—	—	1 242	217	—	1	—
15. Miedzyszczecze Dolne	118	1	946	438	508	633	307	—	6	—	—	750	196	—	—	—
Franciszkowice, wieś	43	—	310	137	173	228	78	—	6	—	—	302	8	—	—	—
Miedzyszczecze Dolne, wieś	75	1	636	301	335	407	229	—	—	—	—	448	188	—	—	—
16. Miedzyszczecze Górne	211	2	1 576	730	846	487	1 070	5	14	—	—	484	1 083	9	—	—
17. Mikuszowice	183	—	1 625	727	898	955	503	2	159	6	—	342	1 198	82	3	—
Mikuszowice, wieś	112 <sup>4)</sup>	—	989	446	543	708	251	2	28	—	—	261	716	11	1	—
Olszówka Dolna, wieś	71 <sup>5)</sup>	—	636	281	355	247	252	—	131	6	—	81	482	71	2	—
18. Roztropice	58	1	468	234	234	351	117	—	—	—	—	468	—	—	—	—
19. Stare Bielsko	284 <sup>6)</sup>	3	2 627	1 293	1 334	868	1 708	3	39	8	1	464	2 137	20	5	1
20. Świątoszówka	70	2	589	265	324	509	72	—	8	—	—	581	—	8	—	—
Biery, wieś	44	—	374	159	215	328	38	—	8	—	—	366	—	8	—	—
Świątoszówka, wieś	26	2	215	106	109	181	34	—	—	—	—	215	—	—	—	—
21. Wapicnica	98	1	837	410	427	269	557	—	11	—	—	136	689	10	2	—
22. Wieszczyca	19	—	155	71	84	76	79	—	—	—	—	155	—	—	—	—
23. Zabrzeg	159	3	1 606	774	832	1 590	1	—	15	—	—	1 587	5	10	4	—
<b>2. Okrąg sądowy Strumień</b>	1 873	16	15 314	7 129	8 185	12 774	2 345	6	189	—	—	15 157	102	39	16	—
<b>I. Miasta:</b>	194	1	1 566	648	918	1 474	35	1	56	—	—	1 472	59	31	4	—
1. Strumień, m-to	194	1	1 566	648	918	1 474	35	1 <sup>a</sup>	56	—	—	1 472	59	31	4 <sup>c</sup>	—
<b>II. Gminy:</b>	1 679	15	13 748	6 481	7 267	11 300	2 310	5 <sup>a</sup>	133	—	—	13 685	43	8	12 <sup>c</sup>	—
1. Baków	48	—	430	204	226	180	243	—	7	—	—	429	1	—	—	—
Baków, wieś	27	—	261	118	143	117	144	—	—	—	—	261	—	—	—	—
Rychuld, wieś	21	—	169	86	83	63	99	—	7	—	—	168	1	—	—	—
2. Chybie	142 <sup>7)</sup>	3	1 376	684	692	1 266	55	2	53	—	—	1 351	17	—	8	—
3. Drogomyśl	152	1	1 283	574	709	537	731	—	15	—	—	1 274	5	—	4	—
Drogomyśl, wieś	126	1	1 104	490	614	469	623	—	12	—	—	1 096	5	—	4	—
Knaż, wieś	26	—	179	84	95	68	108	—	3	—	—	179	—	—	—	—
4. Frelichów	42	—	346	162	184	316	15	—	15	—	—	333	5	8	—	—
5. Iłownica	106	2	708	340	363	693	15	—	—	—	—	708	—	—	—	—
6. Landek	39	—	299	128	171	293	6	—	—	—	—	299	—	—	—	—
7. Mnich	126	—	1 055	535	520	1 018	37	—	—	—	—	1 055	—	—	—	—
8. Ochaby	144	1	1 103	496	607	723	373	—	7	—	—	1 099	4	—	—	—
Ochaby Małe, wieś	58	—	520	226	294	378	142	—	—	—	—	518	2	—	—	—
Ochaby Wielkie, wieś	86	1	583	270	313	345	231	—	7	—	—	581	2	—	—	—
9. Pruchna	163	4	1 520	704	816	987	515	2	16	—	—	1 518	2	—	—	—
10. Rudzica	179	—	1 355	636	719	1 228	125	—	2	—	—	1 346	9	—	—	—
Laryszówka, osada	9	—	63	29	34	25	38	—	—	—	—	63	—	—	—	—
Rudzica, wieś	170	—	1 292	607	685	1 203	87	—	2	—	—	1 283	9	—	—	—

1) W tem 5 budynków niezamieszkałych. 2) W tem 2 bud. niez. 3) W tem 1 bud. niez. 4) W tem 6 bud. niez. 5) W tem 8 bud. niez.  
 Miasto Bielsko: a — przypada na wyznanie: grecko-katol. 24, prawosławne 8, sekty kośc. ewang. 19; b — w tem bezwyznaniowców 16; c — w tem podano narodowość: czeską 56, rusińską 11, rosyjską 6, litewską 1, inne narod. słowiańskie 4.  
 Okrąg sądowy Bielsko. Gminy: a — przypada na wyznanie: grecko-katol. 30, sekty kośc. ewang. 18, sekty kośc. katol. 2, sekty kośc. wschodn. 1; b — bezwyznaniowców 57; c — w tem podano narodowość: czeską 33, rusińską 3, inne narod. słowiańskie 7.  
 Miasto Strumień: a — grecko-katol. 1; c — w tem Czechów 3.  
 Okrąg sądowy Strumień. Gminy: a — przypada na wyznanie: prawosławne 1, sekty kośc. ewang. 2, sekty kośc. wschodn. 2; c — w tem Czechów 9.

## 3. Powiat Cieszyn.

Miasta Gminy	Budynki		Ludność obecna w dniu 30 września 1921 r. (bez objętej spisem wojskowym)													
	z przecz. mieszkalne	inne za- mieszkałe	Ogół- tem	Męż- czyzn	Ko- biet	W tej liczbie było wyznania						Podano narodowość				
						rzymsko- katolick.	ewange- lickiego	Innego chrześc.	mołde- szowego	Innego	niewia- domego	polaką	niemiec- ką	żydow- ską	inną	niewia- domą
1	2	3	4	5	6	7	8	9	10	11	12	13	14	15	16	17
11. Zabłocie	129	2	965	470	495	947	11		7			965				
12. Zaborze	48		432	200	232	282	150					432				
Uchylany, wieś	11		73	35	38	52	21					73				
Zaborze, wieś	37		359	165	194	230	129					359				
13. Zarzeczce	301	2	2 517	1 182	1 335	2 504	5	1	7			2 517				
14. Zbytków	60		359	166	193	326	29		4			359				
<b>3. Pow. Cieszyn</b>																
<b>1. Okrąg sądowy Cieszyn</b>																
	<b>4 582</b>	<b>52</b>	<b>41 151</b>	<b>19 998</b>	<b>21 153</b>	<b>29 747</b>	<b>9 604</b>	<b>77</b>	<b>1 697</b>	<b>26</b>		<b>34 726</b>	<b>5 091</b>	<b>1 034</b>	<b>300</b>	
<b>I. Miasta:</b>																
1. Cieszyn, m-to	925 <sup>1)</sup>	26	15 268	7 419	7 849	9 875	3 721	64 <sup>a</sup>	1 591	17 <sup>b</sup>		9 241	4 777	1 014	236 <sup>c</sup>	
<b>II. Gminy:</b>																
	<b>3 657</b>	<b>26</b>	<b>25 883</b>	<b>12 579</b>	<b>13 304</b>	<b>19 872</b>	<b>5 883</b>	<b>13<sup>a</sup></b>	<b>106</b>	<b>9<sup>b</sup></b>		<b>25 485</b>	<b>314</b>	<b>20</b>	<b>64<sup>c</sup></b>	
1. Bażanowice	65 <sup>2)</sup>	1	533	237	296	149	378		6			516	11	5	1	
2. Błogocice	23		288	152	136	139	149					253	35			
3. Bobrek	232	2	2 969	1 458	1 511	1 739	1 200	2	28			2 788	153	3	25	
4. Brzezówka	60		385	201	184	287	97	1				385				
5. Dziegielów	66 <sup>2)</sup>	1	573	261	312	194	379					573				
6. Gumna	41 <sup>2)</sup>	1	330	165	165	139	184		7			322		7	1	
7. Hażlach	191		1 395	675	720	917	471	1	6			1 388	7			
8. Istebna	598 <sup>2)</sup>	1	2 340	1 176	1 164	2 194	125		18	3		2 326	8	5	1	
9. Jaworzynka	310 <sup>4)</sup>	1	1 590	756	834	1 563	27					1 587			3	
10. Kaczyce	158	1	1 316	637	679	1 291	23	2				1 313	1		2	
Kaczyce Dolne, wieś	61		502	241	261	502						501	1			
Kaczyce Górne, wieś	61		484	226	238	454	8	2				462			2	
Otrębów, wieś	36	1	350	170	180	335	15					350				
11. Koniaków	230 <sup>5)</sup>	2	1 155	539	616	1 014	141					1 155				
12. Kończyce Małe	234	3	1 689	804	885	1 662	21		5	1		1 681	7		1	
13. Kończyce Wielkie	257	3	1 704	826	878	1 696	5	1	2			1 684	14		6	
Kończyce Wielkie, wieś	188 <sup>6)</sup>	3	1 260	601	659	1 252	5	1	2			1 242	14		4	
Rudnik, wieś	69		444	225	219	444						442			2	
14. Krasna	64	1	535	255	280	333	202					531			4	
Guldowy, wieś	18		203	94	109	101	102					203				
Krasna, wieś	46	1	332	161	171	232	100					328			4	
15. Leszna Górna	97	1	872	441	431	334	538					865	1		6	
16. Markłowice Górne	84		573	283	290	563	9			1		570	3			
17. Mnisztwo	56		392	185	207	257	135					377	10		5	
18. Ogrodzona	59	2	461	226	235	262	189		10			455	3		3	
19. Pastwiska	168		1 509	741	768	1 133	351	2	23			1 491	17		1	
Boguszowice, wieś	43		385	186	199	294	76	1	14			380	5			
Kalembice, wieś	39		311	164	147	243	68					311				
Pastwiska, wieś	86		813	391	422	596	207	1	9			800	12		1	
20. Pogwizdów	100	1	834	396	438	596	238					822	12			
Markłowice, wieś	24		222	107	115	64	158					214	8			
Pogwizdów, wieś	76	1	612	289	323	532	80					608	4			
21. Puńców	128	3	1 062	510	552	497	564	1				1 053	7		2	
22. Zamarski	134		960	482	478	529	427		3	1		957	3			
23. Zebrzydowice	302	2	2 418	1 173	1 245	2 384	30	3				2 393	22		3	
Zebrzydowice Dolne, wieś	237	1	1 984	966	1 018	1 958	26	3		1		1 971	11		2	
Zebrzydowice Górne, wieś	65	1	434	207	227	426	8					422	11		1	
<b>2. Okrąg sądowy Skoczów</b>																
	<b>3 740</b>	<b>52</b>	<b>29 294</b>	<b>13 974</b>	<b>15 320</b>	<b>14 305</b>	<b>14 428</b>	<b>23</b>	<b>444</b>	<b>92</b>	<b>2</b>	<b>28 138</b>	<b>897</b>	<b>195</b>	<b>64</b>	
<b>I. Miasta:</b>																
1. Skoczów, m-to	349 <sup>2)</sup>	9	3 494	1 617	1 877	2 313	956	4 <sup>a</sup>	207	14 <sup>b</sup>		2 802	569	116	7 <sup>c</sup>	
2. Ustroń, m-ko	497 <sup>2)</sup>	11	3 998	1 932	2 066	1 648	2 217	2 <sup>b</sup>	125	6 <sup>b</sup>		3 816	139	30	13 <sup>c</sup>	
<b>II. Gminy:</b>																
	<b>2 894</b>	<b>32</b>	<b>21 802</b>	<b>10 425</b>	<b>11 377</b>	<b>10 344</b>	<b>11 255</b>	<b>17<sup>a</sup></b>	<b>112</b>	<b>72<sup>b</sup></b>	<b>2</b>	<b>21 520</b>	<b>189</b>	<b>49</b>	<b>44<sup>c</sup></b>	
1. Bładnice Dolne	22 <sup>2)</sup>	1	205	97	108	42	154			9		205				
2. Brenna	384	2	2 833	1 421	1 412	2 359	443		12	19		2 815	14		4	
3. Cisownica	125	1	967	475	492	103	862			2		967				
Cisownica Mała, wieś	14		90	36	54	6	84					90				
Cisownica Wielka, wieś	111	1	877	439	438	97	778			2		877				
4. Dębowiec	126 <sup>3)</sup>	2	1 007	471	536	619	388					1 004	3			
5. Godziszów	69 <sup>2)</sup>	1	549	268	281	80	468	1				549				
6. Golezów	265 <sup>3)</sup>	3	2 542	1 217	1 325	857	1 633	1	44	7		2 422	79	20	21	
7. Górki Małe	53		342	163	179	311	31					342				
8. Górki Wielkie	123 <sup>2)</sup>	3	966	444	522	795	165		6			953		6	7	

1) W tem 7 budynków niezamieszkałych. 2) W tem 1 bud. piecz. 3) W tem 8 bud. niez. 4) W tem 18 bud. niez. 5) W tem 19 bud. niez. 6) W tem 5 bud. niez. 7) W tem 3 bud. niez. 8) W tem 2 bud. niez. Miasto Cieszyn: a — przypada na wyznanie: grecko-katol. 34, prawosławne 6, sekty kośc. ewang. 20, sekty kośc. wschodn. 2; b — bezwyznaniowców 17; c — w tem podano narodowość: czeską 195, rusińską 5, rosyjską 1, inne narod. słowiańskie 9. Okrąg sądowy Cieszyn. Gminy: a — przypada na wyznanie: grecko-katol. 10, prawosławne 1; sekty kośc. ewang. 2; b — w tem bezwyznaniowców 8; c — w tem podano narodowość: czeską 57, rusińską 2, inne narod. słowiańskie 2. Miasto Skoczów: a — greko-katol. 3, sekty kośc. katol. 1; b — bezwyznaniowców 14; c — podano narodowość: czeską 6, rusińską 1. Miasteczko Ustroń: a — przypada na wyznanie: grecko-katol. 1, sekty kośc. katol. 1; b — bezwyznaniowców 6; c — Czechów 12, innej narod. słowiańskiej 1. Okrąg sądowy Skoczów. Gminy: a — przypada na wyznanie: grecko-katol. 2, prawosławne 1, sekty kośc. ewang. 14, b — bezwyznaniowców 72; c — w tem podano narodowość: czeską 32, rusińską 2, miejscową 1.

Miasta Gminy	Budynki		Ludność obecna w dniu 30 września 1921 r. (bez objętej spisem wojskowym)													
	z przezn. mieszkalne	inne za- mieszkałe	Ogół- tem.	Męż- czyzn	Ko- biet	W tej liczbie było wyznania						Podano narodowość				
						rzymsko- katolick.	ewange- lickiego	innego chrześc.	może- szowego	innego	niewia- domego	polską	niemiec- ką	żydow- ską	Inną	niewia- domą
1	2	3	4	5	6	7	8	9	10	11	12	13	14	15	16	17
9. Harbutowice	42	2	366	174	192	195	154	—	17	—	—	345	16	5	—	—
10. Hermanice	75	3	854	428	426	353	492	5	4	—	—	832	18	—	4	—
11. Iskrzyczyn	55	1	418	186	232	275	138	—	5	—	—	412	—	5	1	—
12. Kiczycze	80	1	561	274	287	429	132	—	—	—	—	561	—	—	—	—
13. Kisielów	42	1	337	177	160	236	101	—	—	—	—	337	—	—	—	—
14. Kostkowice	50	1	414	175	239	246	168	—	—	—	—	409	3	—	2	—
Kostkowice, wieś	37	1	344	144	200	202	142	—	—	—	—	339	3	—	2	—
Samłowice, wieś	13	—	70	31	39	44	26	—	—	—	—	70	—	—	—	—
15. Kowale	59	—	399	199	200	277	118	—	4	—	—	399	—	—	—	—
16. Kozakowice Dolne	32	1	218	102	116	33	185	—	—	—	—	218	—	—	—	—
17. Kozakowice Górne	41	—	295	146	149	57	237	1	—	—	—	293	—	—	2	—
18. Lipowiec	189	4	894	429	465	776	116	—	2	—	—	894	—	—	—	—
19. Łączka	18	—	129	63	66	56	73	—	—	—	—	129	—	—	—	—
20. Międzyświeć	36 <sup>1)</sup>	—	292	137	155	117	170	—	5	—	—	285	7	—	—	—
21. Nierodzim	73	1	579	256	323	271	308	—	—	—	—	577	2	—	—	—
Bładnice Górne, wieś	14	—	97	42	55	33	64	—	—	—	—	97	—	—	—	—
Nierodzim, wieś	59	1	482	214	268	238	244	—	—	—	—	480	2	—	—	—
22. Pierściec	77	—	566	240	326	391	175	—	—	—	—	566	—	—	—	—
23. Pogórz	106	1	800	377	423	593	200	—	5	—	2	785	10	5	—	—
24. Simoradz	68	1	490	238	252	204	286	—	—	—	—	490	—	—	—	—
25. Wilamowice	20	—	170	85	85	48	119	—	3	—	—	152	15	3	—	—
26. Wiśla	656 <sup>2)</sup>	1	4 225	1 998	2 227	2 388	3 938	9	5	35	—	4 195	22	5	3	—
Tokarnia, wieś	17	—	94	45	49	37	57	—	—	—	—	94	—	—	—	—
Wiśla, wieś	639	1	4 131	1 953	2 178	2 01	3 881	9	5	35	—	4 101	22	5	3	—
27. Wiślica	58	1	384	185	199	383	1	—	—	—	—	384	—	—	—	—

1) W tem 2 budynki niezamieszkałe. 2) W tem 11 bud. niez.



# ALFABETYCZNY WYKAZ MIEJSCOWOŚCI

## Śląska Cieszyńskiego

### Aleksandrowice

### Zebrzydowice Górne

	Str.				
		<b>G</b>			
<b>A</b>		Godziszów, g.	4	Kostkowice, g., wieś	5
Aleksandrowice, g.	3	Goleszów, g.	4	Kowale, g.	5
		Górki Małe, g.	4	Kozakowice Dolne, g.	5
		Górki Wielkie, g.	4	Kozakowice Górne, g.	5
		Górna Leszna patrz Leszna		Krasna, g., wieś	4
		Górna, g.	4		
<b>B</b>		Górna Olszówka patrz Olszówka Górna, wieś	3	<b>L</b>	
Bažanowice, g.	4	Górne Bładnice patrz Bładnice Górne, wieś	5	Landek, g.	3
Baków, g., wieś	3	Górne Jaworze patrz Jaworze Górne, wieś	3	Laryszówka, osada	3
Bielowicko, g.	3	Górne Kaczyce patrz Kaczyce Górne, wieś	4	Leszna Górna, g.	4
Bielsko, m.	3	Górne Kozakowice patrz Kozakowice Górne, g.	5	Ligota, g.	3
Bielsko Stare patrz Stare Bielsko, g.	3	Górne Marklowice patrz Marklowice Górne, g.	4	Lipowiec, g.	5
Biery, wieś	3	Górne Międzyrzecze patrz Międzyrzecze Górne, g.	3		
Bładnice Dolne, g.	4	Górne Zebrzydowice patrz Zebrzydowice Górne, wieś	4		
Bładnice Górne, wieś	5	Grodziec, g.	3	<b>Ł</b>	
Błatnia, wieś	3	Guldowy, wieś	4	Łazy, g.	3
Błogocice, g.	4	Gumna, g.	4	Łączka, g.	5
Bobrek, g.	4				
Boguszowice, wieś	4	<b>H</b>			
Brenna, g.	4	Harbutowice, g.	5		
Bronów, g.	3	Hażlach, g.	4		
Brzezówka, g.	4	Hermanice, g.	5		
Bystra, g.	3				
		<b>I</b>			
<b>C</b>		Iłownica, g.	3	<b>M</b>	
Chybie, g.	3	Iskrzeczyn, g.	5	Mała Cisownica patrz Cisownica Mała, wieś	4
Cieszyn, m.	4	Istebna, g.	4	Małe Górki patrz Górki Małe, g.	4
Cisownica, g.	4			Małe Kończyce patrz Kończyce Małe, g.	4
Cisownica Mała, wieś	4	<b>J</b>		Małe Ochaby patrz Ochaby Małe, wieś	3
Cisownica Wielka, wieś	4	Jasienica, g.	3	Marklowice, wieś	4
Czechowice, g., wieś	3	Jaworze, g.	3	Marklowice Górne, g.	4
		Jaworze Dolne, wieś	3	Mazańcowice, g.	3
		Jaworze Górne, wieś	3	Międzyrzecze Dolne, g., wieś	3
		Jaworze Średnie, wieś	3	Międzyrzecze Górne, g.	3
		Jaworzynka, g.	4	Międzywieć, g.	5
				Mikuszowice, g., wieś	3
		<b>K</b>		Mnich, g.	3
		Kaczyce, g.	4	Mnisztwo, g.	4
		Kaczyce Dolne, wieś	4		
		Kaczyce Górne, wieś	4	<b>N</b>	
		Kalembice, wieś	4	Nalecz, wieś	3
		Kamienica, g., wieś	3	Nierodzim, g., wieś	5
		Kiczyce, g.	5		
		Kisielów, g.	5	<b>O</b>	
		Knaj, wieś	3	Ochaby, g.	3
		Komorowice, g., wieś	3	Ochaby Małe, wieś	3
		Koniaków, g.	4	Ochaby Wielkie, wieś	3
		Kończyce Małe, g.	4	Ogrodzona, g.	4
		Kończyce Wielkie, g., wieś	4	Olszówka Dolna, wieś	3
				Olszówka Górna, wieś	3
				Otrębów, wieś	4
<b>F</b>				<b>P</b>	
Franciszkowice, wieś	3			Pastwiska, g., wieś	4
Frelichów, g.	3			Pielgrzym, przys.	3
				Pierściec, g.	5
				Pogórz, g.	5
				Pogwizdów, g., wieś	4
				<b>R</b>	
				Pruchna, g.	3
				Puńców, g.	4
				<b>S</b>	
				Samłowice, wieś	5
				Simoradz, g.	5
				Skoczów, m.	4
				Stare Bielsko, g.	3
				Strumień, m.	3
				<b>Ś</b>	
				Średnie Jaworze patrz Jaworze Średnie, wieś	3
				Świętoszówka, g., wieś	3
				<b>T</b>	
				Tokarnia, wieś	5
				<b>U</b>	
				Uchylany, wieś	4
				Ustroń, m.	4
				<b>W</b>	
				Wapienica, g.	3
				Wielka Cisownica patrz Cisownica Wielka, wieś	4
				Wielkie Górki patrz Górki Wielkie, g.	4
				Wielkie Kończyce patrz Kończyce Wielkie, g., wieś	4
				Wielkie Ochaby patrz Ochaby Wielkie, wieś	3
				Wieszczęta, g.	3
				Wilamowice, g.	5
				Wiśla, g., wieś	5
				Wiślica, g.	5
				<b>Z</b>	
				Zabłocie, g.	4
				Zaborze, g., wieś	4
				Zabrzeg, g.	3
				Zamarski, g.	4
				Zarzecze, g.	4
				Zbytów, g.	4
				Zebrzydowice, g.	4
				Zebrzydowice Dolne, wieś	4
				Zebrzydowice Górne, wieś	4

## UZUPEŁNIENIA

Przy ostatecznym rozgraniczeniu i definitywnym przejściu granicy przez Rzeczpospolitą Polską i Czeskosłowacką, część gminy Marklowice, należąca poprzednio do Czechosłowacji przypadła Polsce i została włączona do gminy Marklowice Górne. (Pismo Starostwa w Cieszynie L. a — 3272/2 z dn. 15. XII. 1924 r.). Zarządzony w tej miejscowości spis uzupełniający wykazał:

3. Powiat Cieszyn.

Okrąg sądowy Cieszyn.

G m i n y	Budynki		Ludność obecna w dniu 30 grudnia 1924 r.													
	z przesn. mieszkalne	inne zamieszkałe	Ogółtem	Mężczyzn	Kobiet	W tej liczbie było wyznania						Podano narodowość				
						rzymsko-katolick.	ewangelickiego	innego chrześc.	mołde-szowego	innego	niewiadomego	polską	niemiecką	żydowską	inną	niewiadomą
1	2	3	4	5	6	7	8	9	10	11	12	13	14	15	16	17
Marklowice	51 <sup>1)</sup>	1	367	167	200	361	2	4 <sup>a</sup>	—	—	—	367	—	—	—	—

<sup>1)</sup> W tem 1 budynek niezamieszkały.  
a — greko-katolik 1, sekty kośc. ewang. 3.

### ZMIANY W PODZIALE ADMINISTRACYJNYM ŚLĄSKA CIESZYŃSKIEGO

w czasie od 30. IX. 1921 r. do 1. VII. 1923 r.

Rozporządzeniem Tymczasowej Komisji Rządzącej Śląska Cieszyńskiego z dnia 16. III. 1922 r., miejscowość Uchylany wyłącza się z gminy Zaborze powiatu Bielsko i włącza do gminy Pierściec powiatu Cieszyn. (Dz. Urz. T. Kom. Rz. Śl. C. Nr. 4 poz. 26.)

1120(5)

G. U. J.



## SPIS RZECZY

	Str.
Objaśnienie znaków i skrótów . . . . .	I
Tablica zbiorowa . . . . .	II
Śląsk Cieszyński . . . . .	3—5
Miasto Bielsko . . . . .	3
Powiat Bielsko . . . . .	3
„ Cieszyn . . . . .	4
Alfabetyczny wykaz miejscowości . . . . .	6
Uzupełnienia . . . . .	7
Zmiany w podziale administracyjnym Śląska Cieszyńskiego . . . . .	7

---

---

# WYDAWNICTWA

## GŁÓWNEGO URZĘDU STATYSTYCZNEGO

### Wydawnictwa periodyczne.

#### 1. Wiadomości Statystyczne.

Ukazują się dn. 3 i 18 każdego miesiąca.

#### 2. Kwartalnik Statystyczny.

#### 3. Statystyka Pracy.

Miesięcznik poświęcony zagadnieniom pracy. (W r. 1921 p. t. Miesięcznik Pracy).

#### 4. Handel zagraniczny Rzeczypospolitej Polskiej.

Sprawozdania kwartalne.

#### 5. Rocznik statystyki Rzeczypospolitej Polskiej (in 8-o).

Rok wydania I, 1920/22, część I i II Warszawa, 1921 i 1923. Rok wydania II, 1923. Warszawa, 1924.

Poprzednio ukazywał się:

Miesięcznik Statystyczny (r. 1920—1923).

### Wydawnictwa nieperiodyczne:

#### 1. Statystyka Polski (in 4-o).

Tom I. Stan szkolnictwa powszechnego w grudniu 1917 r. na terytorjum obu byłych jeneralnych gubernatorstw: Warszawskiego i Lubelskiego. Warszawa, 1919.

Tom II. Zasiwy i zbiory w roku 1918. Warszawa, 1920.

Tom III. Ruch naturalny ludności w b. Królestwie Kongresowem, r. 1909—1918. Warszawa, 1921.

Tom IV. Rocznik Handlu Zagranicznego Rzeczypospolitej Polskiej. Rok 1922 i 1923.

Tom V. Wielka własność rolna. (W druku).

Tom VI. Statystyka funkcjonarjuszów państwowych. (W druku).

#### 2. Przyczynki do statystyki b. Królestwa Polskiego (in 8-o).

I. Wartość materiałów statystycznych, dotyczących stanu ludności b. Królestwa Polskiego. Opracował Stefan Szulc.

II. Serwituty w r. 1912. Opracował L. Krzywicki. Warszawa, 1918.

III. Dr. Benedykt Bornstein. Analiza krytyczna danych statystycznych, dotyczących ruchu naturalnego ludności b. Królestwa Polskiego. Warszawa, 1920. (Odbitka z Miesięcznika Statystycznego).

#### 3. Skorowidz miejscowości Rzeczypospolitej Polskiej (patrz strona 2 niniejszej okładki).

#### 4. Wykaz statystyczny towarów. Warszawa, 1923.

#### 5. Odbitki z Miesięcznika Statystycznego.

1. Dr. Med. Adam Ciagliński. Zasady statystyki szpitalnej. Warszawa, 1920.

2. Dr. Ferdynand Zweig. Cele i metody statystyki handlu zagranicznego. Warszawa, 1921.

3. Statystyka wyborów do Sejmu Ustawodawczego. Pod red. L. Krzywickiego. Warszawa, 1921.

4. Tymczasowe rezultaty spisu ludności z dnia 30. IX. 1921 r. Warszawa, 1922.

5. Majoraty (donacje) w b. Królestwie Polskiem. Opracował Dr. Ben. Bornstein. Warszawa, 1922.

6. Edward Lipiński. Indeks cen hurtowych w Polsce. Warszawa, 1922.

7. Zasiwy i zbiory w 1920/21 r. Warszawa, 1922.

8. Dr. Henryk Grossman. Majątek społeczny Królestwa Polskiego. Warszawa, 1922.

9. Zasiwy i zbiory w 1921/22 r. Warszawa, 1923.

10. Wacław Schmidt. Geneza prywatnej rosyjskiej własności ziemskiej w b. gubernjach: wileńskiej, grodzieńskiej i mińskiej. Warszawa, 1923.

11. Spis ludności i zwierząt gospodarskich z dnia 30 września 1921 r. Warszawa, 1923.

Wydawnictwa Głównego Urzędu Statystycznego, poczynawszy od r. 1922, ukazują się w wydaniach: polskim i francuskim. W wydaniu francuskim nagłówki i wszelkie wyjaśnienia w części tabelarycznej drukowane są tylko po francusku, w części tekstowej do tekstu polskiego dodawane są streszczenia francuskie.

Sprzedaż w księgarniach.

Skład główny i ekspedycja w Głównym Urzędzie Statystycznym, Aleje Jerolimskie 32.